

Маршруты прогулок Достопримечательности Шопинг  
РЕСТОРАНЫ Музеи Кафе История Развлечения  
Кафе Полезная информация Маршруты прогулок  
Рестораны Музеи ДОСТОПРИМЕЧАТЕЛЬНОСТИ  
ТОР-25 Развлечения Полезная информация Кафе  
Маршруты прогулок ИСТОРИЯ Достопримечательности

# БЕЛАРУСЬ

◇ КРАСНЫЙ ГИД ◇

МАРШРУТЫ ПРОГУЛОК История Рестораны  
Достопримечательности Музеи Красочные фотографии  
Развлечения ПОЛЕЗНАЯ ИНФОРМАЦИЯ Маршруты  
прогулок Достопримечательности Рестораны МУЗЕИ  
ТОР-25 История Развлечения Полезная информация  
Маршруты прогулок КАФЕ Ночная жизнь Кафе  
Красочные фотографии Рестораны Музеи ТОР-25  
Развлечения Кафе Полезная информация Маршруты  
прогулок История Достопримечательности Рестораны  
Шопинг КРАСОЧНЫЕ ФОТОГРАФИИ Развлечения  
маршруты прогулок Достопримечательности Гостиницы  
Кафе Ночная жизнь Музеи История РАЗВЛЕЧЕНИЯ  
Полезная информация Маршруты прогулок Шопинг  
ДОСТОПРИМЕЧАТЕЛЬНОСТИ Рестораны Кафе  
ТОР-25 Шопинг Музеи Развлечения

ВСЕ НУЖНОЕ, НИЧЕГО ЛИШНЕГО

С ДЕТАЛЬНОЙ  
**КАРТОЙ**  
**БЕЛОРУСИ**  
**И МИНСКА**  
ВНУТРИ

Кафе НОЧНАЯ ЖИЗНЬ прогулки Рестораны  
Развлечения Музеи Гостиницы Развлечения  
Полезная информация Шопинг ТОР-25 Красочные  
фотографии Достопримечательности Маршруты

Маршруты прогулок Достопримечательности Шопинг  
РЕСТОРАНЫ Музеи Рестораны История Развлечения  
Кафе Полезная информация Маршруты прогулок  
Рестораны Музеи ДОСТОПРИМЕЧАТЕЛЬНОСТИ  
TOP-25 Развлечения Полезная информация Кафе  
Маршруты прогулок ИСТОРИЯ Достопримечательности

# БЕЛАРУСЬ

◇ КРАСНЫЙ ГИД ◇

МАРШРУТЫ ПРОГУЛОК История Рестораны  
Достопримечательности Музеи Достопримечательности  
Развлечения ПОЛЕЗНАЯ ИНФОРМАЦИЯ Маршруты  
прогулок Достопримечательности Рестораны МУЗЕИ  
TOP-25 История Развлечения Полезная информация  
Маршруты прогулок TOP-25 Ночная жизнь Кафе  
Красочные фотографии Рестораны Музеи TOP-25  
Развлечения Полезная информация Маршруты  
прогулок История Достопримечательности Рестораны  
Шопинг КРАСОЧНЫЕ ФОТОГРАФИИ Развлечения  
маршруты прогулок Достопримечательности История  
Достопримечательности TOP-25 Музеи Кафе История  
РАЗВЛЕЧЕНИЯ Полезная информация Маршруты  
прогулок Шопинг Рестораны Достопримечательности  
Рестораны TOP-25 Шопинг Музеи Развлечения  
Полезная информация Кафе Маршруты прогулок  
ДОСТОПРИМЕЧАТЕЛЬНОСТИ Кафе ШОПИНГ  
Рестораны Музеи Развлечения Полезная  
информация Достопримечательности НОЧНАЯ ЖИЗНЬ  
Маршруты прогулок Рестораны Развлечения Музеи  
Кафе Развлечения TOP-25 Полезная информация



# КАК ПОЛЬЗОВАТЬСЯ КНИГОЙ

	Сайт		Доступ для инвалидов
	Адрес		Квадрат карты, соответствующий расположению объекта
	Станции метро		Пристани
	Станции ж/д		Туристический офис
	Маршруты автобусов, трамваев, троллейбусов,		Главные достопримечательности
	пешие маршруты		Достопримечательности
	Маршрут на автомобиле		Прогулка
	Телефон		Магазин
	Часы работы		Развлечения
	Закрыто		Ссылка на страницу с информацией по теме
	Ресторан/кафе		Дополнительная информация
	Цены		

## Путеводитель поделен на 3 части:

• **Экспресс-гид:** краткая информация о Беларуси, советы на тему «Как лучше провести три дня и неделю в Беларуси» и 25 самых интересных мест страны на одной карте со ссылками на подробное описание в тексте.

• **Беларусь по кусочкам:** мы разбили страну на 3 части, в каждой из которых порекомендовали лучшие достопримечательности, магазины, развлекательные заведения и рестораны.

• **Нужно знать:** в этом разделе мы привели рейтинги интересных мест, которые можно посетить, когда идет дождь, а также достопримечательностей с бесплатным входом. Здесь же вы найдете массу полезной информации, которую должен взять на заметку каждый турист: порядок работы общественного транспорта, банков, почты, телефонные номера экстренных служб, полезные сайты и многое другое.

## Навигация

В части путеводителя каждый такой «кусочек» имеет свой цвет страниц, таким же цветом этот район обозначен и на картах по всей книге.

## Карты

К книге прилагается отдельная карта Минска и Беларуси. Это — такой же прекрасный помощник во время прогулок и поездок, как и карты внутри путеводителя. Метки на сетке координат основной карты выделены заглавными буквами, например, А1. Метки, относящиеся к плану города, обозначаются маленькими буквами, например, а1.

# Содержание

## ОТКРОЙТЕ БЕЛАРУСЬ! 4

Чем заняться в Беларуси	6
3 дня	6
Чем заняться в Беларуси	8
7 дней	8
Топ-25	10

## БЕЛАРУСЬ ПО КУСОЧКАМ 12

### МИНСК И ЦЕНТРАЛЬНАЯ БЕЛАРУСЬ 15

Что посмотреть	18
Увидеть больше	36
Прогулка по Минску	40
Шопинг	41
Развлечения и ночная жизнь	42
Рестораны	45

### ВОСТОЧНАЯ БЕЛАРУСЬ 50

Что посмотреть	52
Увидеть больше	68
Прогулка по Полоцку	75
Прогулка по старому Витебску	76
Шопинг	77
Развлечения и ночная жизнь	77
Рестораны	78

## ЗАПАДНАЯ БЕЛАРУСЬ 82

Что посмотреть	84
Увидеть больше	99
Прогулка по Гродно	105
Прогулка по Бресту	106
Шопинг	107
Развлечения и ночная жизнь	107
Рестораны	108

## НУЖНО ЗНАТЬ 111

Только в Беларуси!	112
Лучшие места бесплатно	113
Что делать, если идет дождь...	114
Шопинг	115
Шопинг по интересам	116
Ночная Беларусь	117
Белорусская кухня	117
Если вас интересует...	119
Деление ресторанов по предпочтениям	119
Планирование поездки	120
Как добраться до Беларуси	121
Как передвигаться в Беларуси	122
Важные сведения	124
Исторический обзор	126
Указатель	127



Современная столица страны



## ОТКРОЙТЕ БЕЛАРУСЬ!

Беларусь — пожалуй, самая близкая к России зарубежная страна. Это традиционно третья в троице восточно-славянских государств, выросшая из Древней Руси наряду с Россией и Украиной. В те давние времена нынешние государства символизировали три княжеские столицы: Новгород, Киев и Полоцк. И тем ближе сейчас Беларусь к России, что разговорным языком в этой стране является русский. Таким образом, российский турист будет чувствовать себя здесь как дома.

Средневековая история Беларуси неразрывно связана с Великим княжеством Литовским (ВКЛ). Более того, несмотря на название этого княжества, родилось оно именно на территории Беларуси, которая затем была его сердцевиной. Вместе с остальным ВКЛ Беларусь позднее вошла в состав Речи Посполитой, и благодаря этому в Беларуси вас встретят величественные костелы и замки феодальных магнатов Радзивиллов и Сапегов. Присоединение Беларуси к Российской империи в конце XVIII века отразилось в строительстве уже православных церквей и помещичьих усадеб. А сочетание этого с последующей советской историей сформировало типичный белорусский провинциальный пейзаж,

где памятник Ленину указывает в середину площади, по бокам которой стоят православный собор и католический костел.

Неотъемлемая часть истории Беларуси связана с евреями — до Второй мировой войны это была третья нация региона, и сейчас в Беларуси вы сможете увидеть массу заброшенных синагог и типичные дома еврейских местечек. На территории Беларуси родилось три израильских президента и два премьер-министра.

Белорусская природа — это болота, озера и реки, то есть множество воды. А также множество зелени, поскольку Беларусь — прежде всего леса, которые дадут фору сибирской тайге по своей дремучести и непроходимости. Побывайте в Полесье, удивитель-



Несвижский замок



*Аист — символ Беларуси*

но самобытном крае со своей микрокультурой, в Беловежской пуще с ее знаменитыми зубрами. Лесная природа Беларуси напоминает также и о такой специфической странице ее истории, как партизанская борьба во время Второй мировой войны.

Вообще Великая Отечественная война для Беларуси значит, возможно, еще больше, чем для России и Украины. Она была полностью оккупирована немцами, здесь проходили ожесточенные бои, а также расправы немцев над партизанами и активно поддерживавшими их местными жителями. В Беларуси вы найдете

массу мемориалов Второй мировой, среди которых выделяются монументальная Брестская крепость и трагически пронзительная Хатынь. А символом послевоенного возрождения Белоруссии стала архитектура Минска в стиле сталинского ампира.

Советское прошлое и ностальгия по нему — хорошая причина приехать в Беларусь. Атмосфера Советского Союза и его дух сохранились в Беларуси лучше, чем где бы то ни было на постсоветском пространстве. Здесь вы увидите фактический социализм советского образца, но без излишнего маразма, без навязчивой рекламы, с раскрашенно-почищенным фасадом агрогородков, с причудливыми жилыми многоэтажками, с ЦУМами на центральных улицах городов и, что немаловажно, с доступными ценами практически на все, что необходимо туристу.

Все вышеперечисленное позволяет с полным основанием сказать: приезжайте и откройте для себя Беларусь!

## ФАКТЫ И ЦИФРЫ

Белорусы составляют 83% населения Беларуси, но белорусским языком активно пользуются 23%.

Людские потери Белоруссии в годы Второй мировой войны составили около 3 млн человек (или треть населения).

Озера, реки и прочие водоемы составляют 30% территории Беларуси, однако выхода к морю страна не имеет.



*Брестская крепость. Скульптура «Мужество»*



*Красный костел в Минске*

# Чем заняться в Беларуси

## ТРИ ДНЯ В БЕЛАРУСИ

**Первый день (Минск).** Прибыв в Минск утренним поездом из Москвы, отправляйтесь сразу на центральную площадь города. Затем воспользуйтесь предлагаемым нами пешеходным маршрутом (▷ 40) и переместитесь в Верхний город и Троицкое предместье. Полюбовавшись уголком старины, воспользуйтесь метро, пообедайте (рекомендуем сетевой ресторан «Лидо»). Вторую половину дня можете посвятить поездке в Национальную библиотеку Беларуси (▷ 22) и с высоты 73 метров окинуть взглядом панораму белорусской столицы. Ночным поездом выезжайте в Гродно.



Национальная библиотека ночью



Берестье. Раскопки

**Второй день (Гродно).** В самом красивом городе Беларуси вас ждет уголок старинной Речи Посполитой в виде пешеходной улицы Советской, костела Франциска Ксаверия и комплекса замков (▷ 84). В комплект с этим входит древнерусская Коложская церковь. Пообедайте в «Корчме у причала», а вечером посидите в одной из кофеен на Советской.

**Третий день (Брест).** Приехав в Брест утром из Гродно на автобусе (3,5 часа пути), отправляйтесь в один из самых величественных мемориалов, посвященных Великой Отечественной войне — Брестскую крепость (▷ 92). Попутно можете посетить железнодорожный музей или раскоп древнерусского города Берестье (▷ 104). После обеда (рекомендуем «Сваяки») у вас останется время на прогулку по пешеходной Советской улице (▷ 103). Вечерний поезд из Бреста на следующее утро привезет вас на Белорусский вокзал Москвы.



Верхний город в Минске



Костел Франциска Ксаверия в Гродно



Брестская крепость



## СЕМЬ ДНЕЙ В БЕЛАРУСИ

**Первый день (Витебск).** Первым в Беларуси для вас может стать Витебск (▷ 52) — город старинных церквей-костелов и родина Марка Шагала. Скорее всего, вы прибудете туда поездом Москва — Полоцк. За один день вы вполне успеете осмотреть старый город и посетить дом-музей Шагала. Уехать в Минск удобнее следующим утром.

**Второй день (Минск).** Прибыв в Минск, отправляйтесь сразу на центральную площадь города (▷ 18). Затем воспользуйтесь предлагаемым нами пешеходным маршрутом (▷ 40) и переместитесь в Верхний город и Троицкое предместье. Полюбовавшись уголком старины, воспользуйтесь метро, пообедайте (рекомендуем сетевой ресторан «Лидо»). Вторую половину дня можете посвятить покупкам, а вечером сходить в театр или, если есть такое желание, устроить романтический ужин в одном из ресторанов или пойти в один из ночных клубов.

**Третий день (Минск).** Посвятите первую половину дня поездке в окрестности Минска. Есть три неплохих варианта: мемориальный комплекс Хатынь (▷ 32), Заславль (▷ 28), Линия Сталина (▷ 30) и, наконец, музей деревянной архитектуры Строчица. Вторую половину дня можете посвятить поездке в Национальную библиотеку Беларуси (▷ 22), где с высоты 73 метров окинуть взглядом панораму белорусской столицы.

**Четвертый день (Несвиж и Мир).** Знакомство с Беларусью будет неполным, если вы не посетите хотя бы один из замков Радзивиллов — Несвиж (▷ 34) или Мир. Посетить оба замка за один день сложно, но мож-



Оперный театр



Белорусская деревня



Каменная вежа

293  
КМ

67,8  
КМ

190  
КМ

но. Для этого надо воспользоваться нашими советами по посещению Несвижа. Там же вы можете пообедать и уехать в Мир. Из Мира вы вернетесь в Минск на вечернем автобусе. А там вас уже будет ждать ночной поезд до Гродно. Можете также ограничиться одним Несвижем и переехать в Гродно вечерним автобусом.

**Пятый день (Гродно).** Утренний автобус (3,5 часа пути) привезет вас в самый красивый город Беларуси (▷ 84). Здесь вас ждет уголок старинной Речи Посполитой в виде пешеходной улицы Советской, костела Франциска Ксаверия и комплекса замков. В комплект с этим входит древнерусская Коложская церковь. Пообедайте в «Корчме у причала», а вечером посидите в одной из кофеен на Советской.

**Шестой день (Брест).** Приехав в Брест утром из Гродно на автобусе (3,5 часа пути), отправляйтесь в один из самых величественных мемориалов, посвященных Великой Отечественной войне — Брестскую крепость (▷ 92). Попутно можете посетить железнодорожный музей или раскоп древнерусского города Берестье. После обеда (рекомендуем «Сваяки») у вас останется время на прогулку по пешеходной Советской улице.

**Седьмой день (Беловежская пуща).** Окунитесь в белорусскую природу. Самое культовое в этом смысле место — Беловежская пуща (▷ 96) (70 км от Бреста). Формат однодневной поездки вполне позволит вам не только покормить зубров, проехаться на велосипеде в самую чащу леса, но и посетить Каменецкую Вежу. Возвратившись в Брест, садитесь на один из ночных поездов, которые привезут вас следующим утром на Белорусский вокзал Москвы (время в пути 13—15 часов).



Скульптура Марка Шагала  
во дворе дома-музея в Витебске

Несвиж



232  
км

236  
км

63,2  
км

ЧЕМ ЗАНЯТЬСЯ В БЕЛАРУСИ



## Топ-25

ТОП  
25

### Площадь Независимости в Минске (▷ 18)

Главная площадь столицы Беларуси, отмеченная монументальным Домом Правительства и костелом Сионеона и Елены.

### Проспект Независимости в Минске (▷ 20)

Центральная магистраль Минска, держащая первенство в бывшем СССР по цельности и красоте послевоенной «сталинской» застройки.

### Национальная библиотека в Минске (▷ 22)

Новейшее здание Минска, имеющее высоту 73 метра и форму, называемую «ромбокубооктаэдр».

### Ружаны (▷ 98)

«Белорусский Версаль», бывшая резиденция Сапегов.

### Беловежская пуца (▷ 96)

Уникальный в Европе массив девственного леса, в котором обитают зубры.

### Пинск (▷ 94)

Центр католицизма в Беларуси, ансамбль зданий, представляющих польскую архитектурную традицию.

### Брестская крепость-герой (▷ 92)

Самый монументальный мемориал Второй мировой войны на территории Беларуси.

### Новогрудок (▷ 92)

Место рождения Великого княжества Литовского, руины замка Миндовга и дом-музей польского поэта Адама Мицкевича.

### Мирский замок (▷ 88)

Один из самых пышных замков Речи Посполитой, построенный Николаем Радзивиллом в конце XVI века.

### Коложская церковь и комплекс замков в Гродно (▷ 86)

Уникальная по способу постройки древнерусская церковь и два замка.

### Старый город в Гродно (▷ 84)

Ансамбль церквей, костелов и старинных домов времен Речи Посполитой.



### Туров и национальный парк Припятский (▷ 66)

Сердце белорусского Полесья, музей с фундаментом древнерусской церкви и феноменальный растущий из земли каменный крест.

### Дворец Румянцевых-Паскевичей в Гомеле (▷ 64)

Классическая усадьба екатерининского времени в окружении прекрасного парка на берегу реки Сож.

Здесь мы предлагаем вам краткую информацию о 25 лучших местах Беларуси с указанием номеров страниц с более подробным описанием. Достопримечательности отмечены разными цветами, согласно цвету района на карте и разделу внутри книги.

**Троицкое предместье в Минске (▷ 26)**

Маленький уголок старинной Европы в центре Минска с отреставрированными домами.

**Хатынь (▷ 32)**

Символ трагедии Беларуси времен Второй мировой войны, один из самых пронзительных военных мемориалов бывшего СССР.

**Верхний город в Минске (▷ 24)**

Место, где сконцентрированы католический костел, православный собор и восстановленная минская ратуша.



**Заславль (▷ 28)**

Старинный городок в окрестностях Минска, который может считаться архитектурным заповедником.

**Линия Сталина (▷ 30)**

Выставка военной техники Второй мировой войны на базе Минского укрепрайона 1939 года.

**Несвиж (▷ 34)**

Главная резиденция Радзивиллов с великолепным замком и ратушей.

**Старый город в Витебске (▷ 52)**

Ансамбль церквей, старинных домов и ратуши на холме у впадения Витьбы в Западную Двину.

**Дом-музей Марка Шагала (▷ 54)**

Восстановленный дом с музейной экспозицией в Витебске, где родился всемирно известный художник.

**Браслав (▷ 60)**

Курортный городок в центре белорусского Поозерья.

**Буйничское поле в Могилеве (▷ 62)**

Мемориал Второй мировой войны, символическая могила Константина Симонова, этнографический музей и зоопарк в одном месте.

**Спасо-Ефросиньевский монастырь в Полоцке (▷ 58)**

Духовный центр Беларуси, где хранятся мощи святой Ефросины Полоцкой и ее крест.

**Софийский собор в Полоцке (▷ 56)**

Один из трех великих древнерусских соборов с одинаковым названием наряду с Киевом и Новгородом.



# Беларусь по кусочкам

## МИНСК И ЦЕНТРАЛЬНАЯ БЕЛАРУСЬ


Что посмотреть	18
Увидеть больше	36
Прогулка по Минску	40
Шопинг	41
Развлечения и ночная жизнь	42
Рестораны	45

## ВОСТОЧНАЯ БЕЛАРУСЬ

Что посмотреть	52
Увидеть больше	68
Прогулка по Полоцку	75
Прогулка по старому Витебску	76
Шопинг	77
Развлечения и ночная жизнь	77
Рестораны	78

## ЗАПАДНАЯ БЕЛАРУСЬ

Что посмотреть	84
Увидеть больше	99
Прогулка по Гродно	105
Прогулка по Бресту	106
Шопинг	107
Развлечения и ночная жизнь	107
Рестораны	108







Минск переживал эпохи расцвета и упадка, был и богатой столицей княжества, и заштатным губернским городом. Сегодняшний Минск — крупнейший город и столица Беларуси, которую ежегодно посещают десятки тысяч туристов. Несмотря на молодость архитектуры, здесь есть на что посмотреть.

Что посмотреть

**18**

**ТОП 25**

**ТОП  
25**

Увидеть больше

**36**

Площадь Независимости  
в Минске ▷ **18**

Прогулка  
по Минску

**40**

Проспект Независимости  
в Минске ▷ **20**

Шопинг

**41**

Национальная библиотека  
в Минске ▷ **22**

Развлечения и ночная  
жизнь

**42**

Верхний город в Минске ▷ **24**

Троицкое предместье ▷ **26**

Рестораны

**45**

Музей-заповедник  
Заславль ▷ **28**

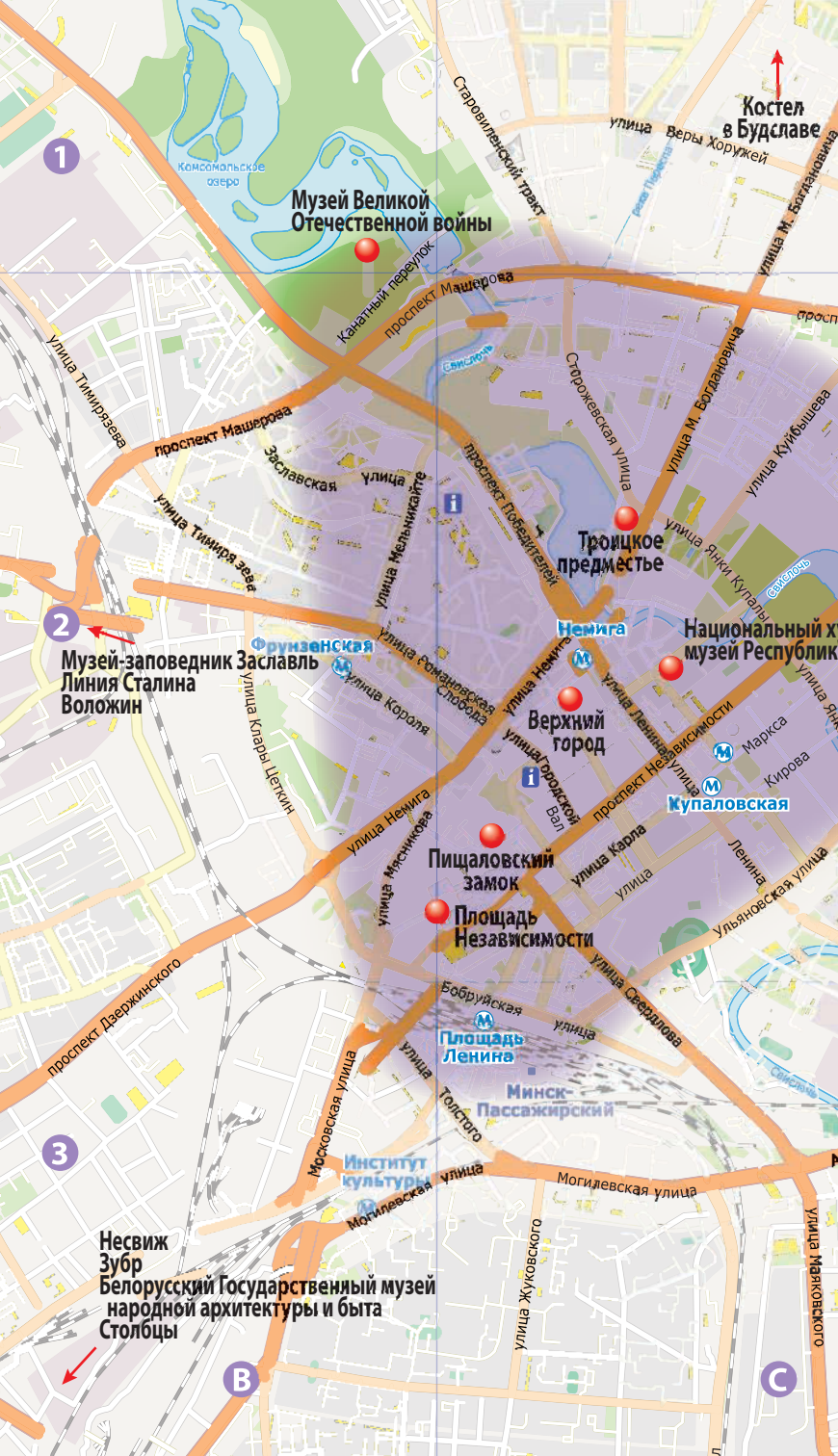
Линия Сталина ▷ **30**

Мемориальный комплекс  
«Хатынь» ▷ **32**

Несвиж ▷ **34**

Минск и Центральная Беларусь





Костел  
в Будславе

Музей Великой  
Отечественной войны

Троицкое  
предмestье

Национальный х  
музей Республ

Музей-заповедник Заславль  
Линия Сталина  
Воложин

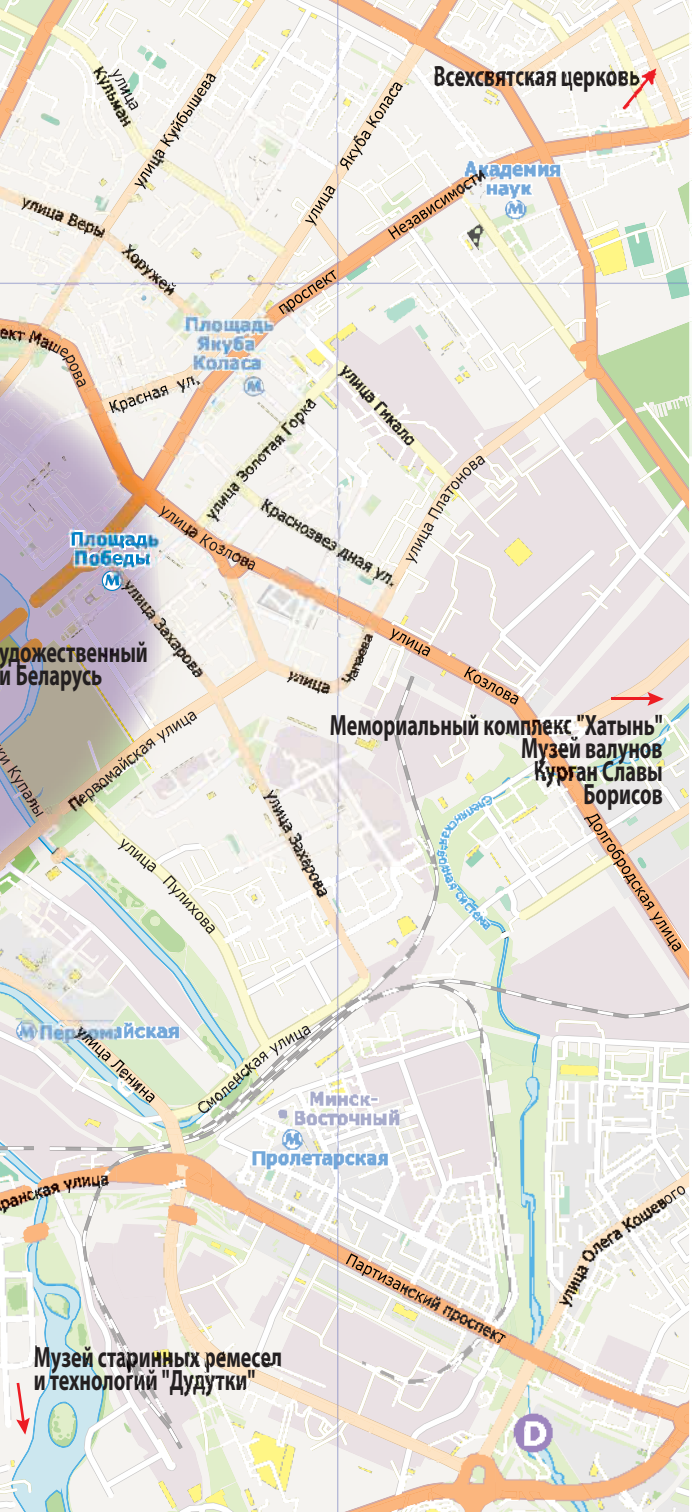
Пищаловский  
замок

Площадь  
Независимости

Площадь  
Ленина

Минск  
Пассажирский

Несвиж  
Зубр  
Белорусский Государственный музей  
народной архитектуры и быта  
Столбцы



# Минск и Центральная Беларусь

# Площадь Независимости в Минске

ТОП  
25

Площадь  
Независимости  
в Минске



## ИНФОРМАЦИЯ

- ✉ Пл. Независимости
- 🚇 На метро до станции «Площадь Ленина»
- 🕒 Световой день
- 🏛 «У Франциска», «Скиф»
- 💰 Бесплатно
- 📍 c2 (карта Минска)

## САМОЕ ИНТЕРЕСНОЕ

- Дом Правительства — шедевр советского конструктивизма
- Костел Симеона и Елены

Главная площадь белорусской столицы представляет собой величественный архитектурный ансамбль, расположившийся на 7 га пространства. Он выдержан практически в едином стиле — белые многоэтажные здания, построенные в советское время.

Центральное место на площади, на ее северной стороне, занимает Дом Правительства (1930–1934), построенный по проекту архитектора-конструктивиста Иосифа Лангбарда на месте малоэтажной дореволюционной застройки. В нем сейчас работают парламент и Совет министров Беларуси, и по этой причине внутрь зайти нельзя, а зря — там отличные образцы советского декоративного искусства вроде полотен Бродского, росписи потолков, рельефы. Перед Домом Правительства стоит памятник Ленину (1934, скульптор Манизер), а напротив расположено несколько менее внушительных серых зданий — это минский горисполком (1964), Управление минского метрополитена (1984) и главный корпус университета БГУ (1958–1962). Если стоять лицом к Дому Правительства, то слева от вас будет башня-высотка — это педагогический университет БГПУ (1989).

Но жемчужина площади — Красный костел (костел Симеона и Елены), алым пятном вторгающийся в море белого монументализма. Он был построен в неоготическом стиле из красного кирпича в 1905–1910 годах архитектором Томашем Пайздерским на деньги магната Эдуарда Войниловича. По легенде, 15-летняя Елена,



Дом-«ворота»  
на Привокзальной  
площади Минска



Красный костел  
в Минске

Дом Правительства



уже будучи тяжело больной, увидела храм во сне и нарисовала его. В советское время в костеле был Дом кино, сейчас костел действующий, причем к его 100-летию обновился интерьер — очень красивый, выдержанный в вишневых тонах. В костеле есть скульптуры, витражи, росписи, бронзовая отделка и копия снимков Туринской Плащаницы. Около костела в 2006 году захоронили прах Войниловича (он после революции эмигрировал в Польшу и умер в 1928 году в Быдгощи, а его имение в Савичах полностью разграбили и разрушили крестьяне). Рядом с костелом вы увидите также памятник Михаилу Архангелу (1996) и «Колокол Нагасаки», подаренный белорусам японцами в 2000 году как братьям по несчастьям атомных катастроф. Это копия колокола, который был найден после атомной бомбардировки Нагасаки под развалинами тамошнего католического собора. В колокол можно позвонить, дернув трос. В нишах перед двумя входами в костел стоят скульптуры Войниловича и Девы Марии.

Наконец, четвертую сторону площади занимают главпостамт (1949—1953, арх. Кароль) и коробка гостиницы «Минск». В этом же углу вы обнаружите фонтан «Юность» и памятник зодчему (2007), выполненный скульптором Владимиром Жбановым — его скульптуры стоят во многих городах Беларуси. А свободное пространство площади весьма напоминает московскую Манежку, только без черетелиевских колонн. Но светомузыкальный фонтан есть, а под землей расположился 3-этажный торговый центр «Столица».

#### ВАЖНО

- Площадь Независимости находится в 500 метрах от ж/д вокзала Минска, и к ней ведет улица Кирова, в самом начале которой стоят симметричные 11-этажные дома-«ворота», построенные в 1946—1956 годах по проекту ленинградских архитекторов, причем левую башню украшают трофейные немецкие часы, а правую — герб
- По пути к площади от вокзала вы также проходите Михайловский сквер с тремя любопытными скульптурами



# Проспект Независимости в Минске

ТОП  
25

Панорама проспекта Независимости

## ИНФОРМАЦИЯ

- ✉ Пр. Независимости
- 🚇 На метро до станции «Площадь Ленина» (начало), «Купаловская» и «Октябрьская» («Кастрычніцкая») — обе станции находятся под Октябрьской площадью, «Площадь Победы» (конец)
- 🕒 Световой день
- 🆓 Бесплатно
- 🏰 «Васильки», «Скиф», «У Франциска», «Пицца-Темпо»
- 📍 с2 (карта Минска)

## САМОЕ ИНТЕРЕСНОЕ

- Ансамбль Октябрьской площади (театры, резиденция президента, Дом офицеров)
- Александровский сквер с фонтаном «Мальчик с лебедем»
- Обелиск Победы с Вечным огнем на площади Победы

Парадную магистраль Минска вполне можно аллегорически обозвать Невским проспектом сталинской эпохи. Ансамбль строений здесь более цельный и однородный, чем в Москве на Тверской и в Киеве на Крещатике — хотя по стилю дома весьма похожи. Практически все здания были выстроены в 40—50-х годах XX века, в эпоху восстановления Минска после разрушений Второй мировой войны.

Общая длина проспекта Независимости — 15 км, он пересекает пять площадей: Независимости, Октябрьскую, Победы, Коласа и Калинина, и на всем протяжении дублируется Московской линией метрополитена. Однако самая интересная часть проспекта — это 2,5 км от площади Независимости до Площади Победы. На первом участке до Октябрьской (Кастрычніцкой) площади на левой стороне проспекта вы обнаружите квартал силовых ведомств: здание МВД со скульптурой богини Деметры и белорусское КГБ (1947) с башенкой, построенной по прихоти руководителя этого ведомства Лаврентия Цанавы, который заявил архитектору, что в Минске правят не законы симметрии, а законы Цанавы.

Октябрьская площадь — вторая в Минске большой ансамбль сооружений после площади Независимости. Она четко делится на левую и правую части. Слева Дворец Республики (1985—2001), неожиданно напоминающий здания Шпеера нацистского Берлина, и ДК профсоюзов (1954—1956), похожий на кремлевский концертный зал, перед которым можно видеть символический нулевой километр Беларуси. Справа — огромный Дом офицеров



*Дом профсоюзов*

*«Сталинские» дома  
в центре Минска*

*Площадь Победы*



(1934–1939, арх. Лангбард) и Александровский сквер, украшенный фонтаном «Мальчик с лебедем» (1874), поставленным в честь открытия минского водопровода. В сквере расположены также драмтеатр им. Янки Купалы и резиденция президента Беларуси.

После Октябрьской площади проспект пересекает по дамбе Свислочь, и по обе стороны от него — два парка. Слева — парк Янки Купалы с памятником поэту, мальчику-партизану Марату Казею (1959) и фонтаном «Венок» 70-х годов, справа — центральный детский парк им. Горького, перед которым еще стоит и цирк (1954–1959). Парадная часть проспекта заканчивается Площадью Победы, в центре которой стоит 38-метровый Обелиск Победы (1954) с Вечным огнем и Мечом победы, а в вестибюле одноименной станции метро устроен мемориальный зал. Вся площадь застроена сталинками.

#### ВАЖНО

- Народное название фонтана «Мальчик с лебедем» — Паниковский, из-за чего сквер на Октябрьской площади называется Паниковкой
- На берегу Свислочи, в доме по улице Коммунистическая, 2 в 1959–1961 годах жил Ли Харви Освальд, впоследствии убивший Джона Кеннеди (он приехал в СССР, женился на минчанке Марине Прусаковой и работал на радиозаводе)



# Национальная библиотека в Минске

ТОП  
25

Современное архитектурное строение


## ИНФОРМАЦИЯ

- ✉ Пр. Независимости, 116
- 🚇 На метро до станции «Восток» («Усход»)
- ☎ + 375 17 266-37-37
- 🕒 Пн-пт 10.00–21.00, сб 10.00–18.00; смотровая площадка пн-чт, вс 12.00–22.00, пт-сб 13.00–23.00, подъем каждые полчаса, последний подъем пн-чт, вс 21.30, пт-сб 22.30; последний понедельник каждого месяца – санитарный день
- 💰 20 000 BYR
- 🏠 На 22-м (предпоследнем) этаже библиотеки есть кафе, в 1 км – ресторан «Усадьба»
- 📍 e1 (карта Минска)

Национальная библиотека находится на северо-восточной окраине Минска и, пожалуй, является главной достопримечательностью города XXI века.

Ее возвели в 2002–2006 годах по проекту архитекторов Виноградова и Крамаренко. Геометрия здания очень сложна и описывается словом «ромбокубооктаэдр» (трехмерная фигура из 8 треугольников и 18 квадратов). Высота здания 72,6 метра (23 этажа), вес – 135 000 тонн, из которых 20 000 тонн составляют книги. Необычной является и вечерняя подсветка здания – гигантский многоцветный экран (медиафасад) на основе светодиодных кластеров, узоры которого постоянно меняются. Аллегорически библиотека называется «Алмазом Знаний».

Для туриста библиотека интересна прежде всего своей смотровой площадкой наверху здания. С высоты библиотеки прекрасно видны прежде всего спальные районы Минска, застроенные с достаточной долей фантазии, и в глаза вам бросится патриотический лозунг «Квітней, Беларусь» (Цвети, Беларусь) на одной из много-



Национальная библиотека изнутри



Национальная библиотека

#### САМОЕ ИНТЕРЕСНОЕ

- Уникальная архитектура библиотеки (ромбокубооктаэдр)
- Панорама Минска с высоты 73 метров
- Вечерняя подсветка здания (с наступления темноты до полуночи)

#### ВАЖНО

- Кроме пафосного именования «Алмаза Знаний», у библиотеки есть и народно-приземленная кличка «Силосная башня»
- \$500 000 На строительство библиотеки внес одиозно известный иракский диктатор Саддам Хусейн

этажек. Впрочем, в бинокль при хорошей погоде можно рассмотреть и центр Минска. Подъем наверх осуществляется на скоростном лифте с прозрачными стеклянными стенами, а движется он по наружной стене здания. Интересно оформлен и вход в библиотеку. Справа и слева от главного входа — композиция из надписей на разных языках, означающих одно и то же, а именно: «Да будет совершенен Божий человек!». Стоит также памятник Франциску Скорине (1490–1551) — главной белорусской гордости Средних веков, ученому, просветителю, медику и первопечатнику.

## Верхний город в Минске

ТОП  
25

Собор Святого Духа в Минске



Костел Девы Марии в Минске

## ИНФОРМАЦИЯ

- ✉ Пл. Свободы 2А (Минская ратуша), пл. Свободы, 15 (галерея Савицкого)
- 🚇 На метро до станции «Немига»
- ☎ + 375 17 321-24-30 (ратуша), +375 17 321-24-30 (галерея Савицкого)
- 🕒 Ср-вс 11.00–19.00 (ратуша и галерея Савицкого)
- 🎫 Соборы бесплатно, ратуша 20 000 BYR (сб 12.00–15.00 бесплатно), галерея Савицкого 30 000 BYR
- 📖 «Раковский бровар», «Гранд-кафе», «Трактир на Парковой»
- 📍 с2 (карта Минска)

Верхний город и Троицкое предместье — два небольших квартала, расположенных на разных берегах речки Свислочь. Это остатки старинного, польско-литовского Минска, приведенные реставрацией и воссозданием в приятный для туриста прилизанный вид. Верхний город расположился на низеньком холме, а предместье занимает маленький полуостров, образованный изгибом Свислочи.

Центр Верхнего города — площадь Свободы, бывшая рыночная площадь средневекового Минска, и это символизирует стоящий в центре Гостиный двор — комплекс зданий XIX века, где по-прежнему размещаются магазины и рестораны. Но главное здание площади — восстановленная в 2003 году минская ратуша XVIII века, которая была снесена в 1857 году в антипольском порыве Николая I. На башне с флюгером — куранты, бьющие каждый час (мелодия песни Игоря Лученка про Минск). На первом этаже ратуши размещен городской музей Минска, среди экспонатов которого — макет исторического центра Минска начала XIX века, глобусы и старинные карты на первом этаже и реконструкция зала магистрата на втором этаже. В сквере у ратуши — скамейки и фонари в стиле начала XX века и несколько символических скульптур, поставленных в 2014 году: мужчина с ключом города, городские весы (память о временах Речи Посполитой, когда Минск имел Магдебургское право, которого лишился после присоединения к России) и экипаж, запряженный лошадьми. В экипаж можно забраться и сфотографироваться.



Скульптура «Экипаж» у ратуши



Минская ратуша



По обе стороны от ратуши на разных концах площади стоят храмы: католический костел Девы Марии (1700–1710) и православный собор Святого Духа (1642–1687), занимающий, впрочем, здание другого католического (бернардинского) костела. Католический костел в стиле барокко воссоздан в 1997 году после того, как в советское время он был Домом физкультурника. В интерьере костела наиболее ценны фрески, деревянные скульптуры и орган. Православный же собор действовал все советское время и был главным храмом Минска. Он состоит из верхнего и нижнего храмов, имеет святыни — мощи Софии Слуцкой (жены одного из Радзивиллов конца XVI века, заступницы православия в Великом княжестве Литовском) и Минскую чудотворную икону Божией Матери. За православным собором можно заметить также маленький костел Святого Иосифа (1644–1652), некогда принадлежавший монастырю бернардинцев, а ныне занятый архивом. А сбоку от католического костела Девы Марии стоит дворец Пшездецких XVIII века (пл. Свободы, 15), в котором жил некогда подканцлер княжества Литовского, а сейчас располагается галерея художника Михаила Савицкого и воссоздана обстановка городской усадьбы XIX века.

Прямо за площадью Свободы протекает улица Немега, знаменитая самым противоречивым строением Минска — т. н. домом-монстром Мусинского, построенным в 80-е годы. Дом длиной 380 метров характеризуется зубчатой крышей, круглыми окнами и абсурдистски размещенными арками и башнями. Такие дома характерны для позднесоветской архитектуры Белоруссии. Это территория бывшего Раковского предместья, а прямо около этого дома стоит старейшее здание Минска вообще — Петропавловский собор (1628), который в советские времена был жилым помещением.

#### ВАЖНО

- Речка Немега, давшая название местности, в реальности засыпана, а по ее линии пролегла одноименная улица
- Каждый уик-энд (пт, сб, вс) и на праздники у ратуши с 12.00 до 13.00 проводятся концерты, в которых участвуют местные фольклорные коллективы и группы исторических реконструкторов

#### САМОЕ ИНТЕРЕСНОЕ

- Костел Девы Марии (интерьер)
- Собор Святого Духа (икона и мощи Софии Слуцкой)
- Ратуша (экспозиция по истории Минска)
- Скульптура «Экипаж», в котором можно сфотографироваться

## Троицкое предместье в Минске

ТОП  
25

Троицкое предместье

## ИНФОРМАЦИЯ

- ✉ Ул. М. Богдановича, д. 7а (музей Богдановича)
- 🚶 На метро до станции «Немига», 🚶 тролл.: 12, 29, 40, 53, 46, 37 (ост. «Оперный театр»), (ост. «Оперный театр»), Авт.: 24, 38, 57, 77, 91 (ост. «Оперный театр»)
- ☎ + 375 (17) 334-07-61
- 🕒 Вт-вс 10.00–17.00 (музей Богдановича)
- 💰 20 000 BYR
- 🏠 «Карпаччо», «Староместный пивовар»
- 📍 c2 (карта Минска)

Если Верхний город славен прежде всего культовыми зданиями, то Троицкое предместье — гражданскими, и все они отреставрированы с присущей современной Беларуси тщательностью и аккуратностью. Сделано это все на весьма ограниченном пространстве — размеры предместья всего 100 × 300 м.

Можно сказать, что дома здесь стоят на фундаментах XVII века, но фактически построены в 80–90-х годах XX века. Тем не менее ценность Троицкого предместья в том, что оно представляет Минск дореволюционный — в любом другом месте столицы Беларуси представить это невозможно, ибо облик города почти полностью определяет послевоенная советская архитектура.

Начинать осмотр предместья есть смысл с короткой Коммунальной набережной, которая начинается сразу после моста через Свислочь, ведущего в предместье от Верхнего города. Там обратите внимание на дом Вигдорчика (Коммунальная набережная, 6), в котором в 1890–1991 годах снимал квартиру Доминик Луцевич, отец классика белорусской литературы Янки Купалы — сейчас там частная галерея «Славутыя Майстры». В самом центре предместья на кривой улочке есть два примечательных здания: Китаевская синагога (1874), внутри которой на-





«Остров слез»

ходится Дом природы, и Литературный музей Максима Богдановича (1870), где родился этот поэт. Наконец, с внешней стороны предместья идет улица Богдановича, где в ряд выстроились тоже несколько любопытных старинных домов, в т. ч. обувная фабрика Цитвера (№ 15). На противоположной стороне — комплекс зданий 2-й городской клинической больницы (улица Богдановича, 2), занимающий бывший Троицкий монастырь базилианок (1799–1800). И уже фактически за пределами предместья, кварталом выше по улице Богдановича — комплекс Суворовского военного училища (1811) — тоже бывший монастырь с достройками 50-х годов, и конструктивистский Дом Советов (1936).

К Троицкому предместью примыкает еще два объекта, напрямую и тематически со стариной не связанные, но близкие к нему географически. Во-первых, от набережной предместья по горбату мосту можно пройти на Остров слез (Востраў слез) посреди Свислочи, где в 1996 году был развернут мемориал воинам-интернационалистам. Мемориал необыкновенно трогательный благодаря скульптуре «Плачущий ангел», изображающей голого худенького мальчика с крыльями. Кроме того, здесь поставлена часовня-памятник, где в четырех алтарях вы можете видеть списки погибших в Афганистане белорусов (всего 771 имя). Часовню обрамляют черные фигуры скорбящих женщин, а также лежит валун с бронзовой иконой Божией Матери. А по диагонали с дальней стороны к предместью примыкает Троицкая горка, превращенная в большой парк, посреди которого стоит минский Оперный театр (1934–1938, арх. Лангбарда), построенный в конструктивистском стиле и напоминающий Вавилонскую башню.

## САМОЕ ИНТЕРЕСНОЕ

- Комплекс старинных домов, позволяющих представить себе, как выглядел Минск XIX—XX веков
- Мемориал воинов-интернационалистов «Остров слез» со скульптурой «Плачущий ангел»
- Оперный театр в конструктивистском стиле

## ВАЖНО

- Скорее не важно, но характерно — у скульптуры «Плачущего ангела» интимное место блестит как начищенное



## Музей-заповедник Заславль

ТОП  
25

Музей «Млын» в Заславле

## ИНФОРМАЦИЯ

✉ 20 км к северо-западу от Минска, Заславль, ул. Рыночная, 8а (этнографический музей)

🚌 Маршрутка № 499 от ж/д вокзала,

🚊 электричка Минск – Молодечно до ст. «Беларусь» (30 минут пути);

от вокзала надо перейти линию и идти как бы от основного города – именно там находится вся заславская старина

☎ + 375 17 544-11-52 (этномузей)

🕒 Вт–вс 9.00–17.00 (музей)

🆓 Соборы бесплатно, этномузей 20 000 BYR

🚫 Нет

📶 D4

Заславль — маленький город-спутник Минска, расположенный на холмах посреди торфянистых лугов. Это очень древний городок, по своей сути соотносящийся с Минском примерно как Звенигород с Москвой, который был центром удельного княжества в X—XI веках, и история его началась с крепости, которую возвел князь Владимир Креститель для своего сына Изяслава (отсюда и название). Потом Владимир, собственно, сюда и сослал подросткового сына и постаревшую Рогнеду, чтобы иметь возможность жениться на византийской принцессе.

Для туриста в Заславле интересны четыре объекта — два собора и два музея. Этнографический музей «Млын» находится прямо за ж/д линией в 400 метрах от станции. Там можно зайти в дом завозников (гостиницу), кузницу и паровую мельницу начала XX века, осмотреть нехитрый инвентарь. Хит экспозиции — дизельный двигатель, выставленный отдельно во дворе. Весьма красив амбар с резным балконом. Рядом также есть маленький музейчик, посвященный лесным реальным и мифическим обитателям (чучела птиц, вурдалаков и леших).

После музея можно залезть на холм — это бывшее городище или замок XVI века, посреди которого гордо стоит Спасо-Преображенская



Бывший кальвинистский собор в Заславле



#### САМОЕ ИНТЕРЕСНОЕ

- Этнографический музей «Млын» (мельница и кузница)
- Городище с бывшим кальвинистским собором и видом на Заславль
- Музейная экспозиция, посвященная Рогнеде и Изяславу

#### ВАЖНО

- По пути в Заславль вы проезжаете пляжи т. н. Минского моря
- Чтобы обойти все основные достопримечательности Заславля и вернуться на вокзал, вам придется пройти чуть больше 3 км
- Каменный крест в честь Владимира и Рогнеды стоит на холме за железной дорогой, на месте древнего городища «Замочек»

церковь. На самом деле это бывший кальвинистский собор, напоминающий немецкую кирху (1577) — в Средние века Заславль был центром протестантизма в Речи Посполитой. Осмотрев местность сверху с вала, можете спускаться вниз на центральную площадь Заславля, где находится костел Рождества Девы Марии (1774—1799) и музейно-выставочный комплекс. Костел был построен на деньги Антония Пшездецкого, который владел здешней усадьбой, и в XIX веке после передачи костела православным претерпел перестройку. В музейном комплексе — три экспозиции, посвященные Рогнеде (гобелены), полоцким колоколам и музыкальным инструментам белорусской деревни.

# Линия Сталина

ТОП  
25

Окопы

## ИНФОРМАЦИЯ

- ✉ 27 км к северо-западу от Минска, трасса Минск – Молодечно Р28, Лошаны
- 📍 Маршрутка Минск – Молодечно от станции «Дружная» (ж/д вокзала); проще на 🚗 автомобиле по Р28 (31-й км)
- ☎ +375 17 512-12-33, 503-20-20
- 🕒 Вт-вс 10.00–18.00
- 👤 Взрослый билет 100 000 BYR, детский 50 000 BYR, один выстрел из холостого оружия 1,2€, катание на бронетехнике (до 10 человек) БТР-40 – 82€, танк БТ-7 – 287€
- ☕ Кафе с военно-полевой кухней
- 📶 D4



Памятник Сталину

Линией Сталина называется военно-исторический музей и выставка военной техники времен Второй мировой войны, созданная на основе бывшего Минского укрепрайона в 2005 году к 60-летию Победы. Эти укрепления появились в окрестностях Минска в 1928—1939 годах и защищали еще старую советско-польскую границу.

Основа музея — два пулеметных дота, к которым присоединены также артиллерийский полукапонир и командно-наблюдательный пункт. По довоенным чертежам воссоздано инженерное оборудование. В экспозиции — все виды окопов, траншеи и противотанковые рвы, позиции для стрелковых отделений, блиндажи для укрытия личного состава, окопы для орудий и надолбы. Причем в музее собрана уникальная экспозиция российских, польских и немецких бронеколпаков, сохранившихся еще с Первой мировой войны. Однако главным для туристов, естественно, является военная техника — артиллерия, танки, самолеты. Причем музей предоставляет возможность интерактива — прогулка



Легендарный штурмовик  
Су-26 «Грач»

Линия Сталина



#### САМОЕ ИНТЕРЕСНОЕ

- Большое количество разнообразных военно-инженерных сооружений 30-х годов
- Выставка военной техники Второй мировой войны
- Возможность прокатиться на танке и пострелять из пулемета

#### ВАЖНО

- Посещение Линии Сталина, в принципе, можно совместить с поездкой в За-славль — он находится всего в 7 км к северу от музея-заповедника

на танке, стрельба из винтовки и пулемета (за отдельную, весьма высокую плату).

В дни военных праздников на Линии Сталина устраиваются военные сражения (военная реконструкция), специально обрудованы трибуны. После театрализованных реконструкций оставлены также полуразрушенная деревенька, воронки от снарядов, подорванный мотоцикл. На территории комплекса также есть бюст Сталина.

# Мемориальный комплекс «Хатынь»

ТОП  
25



## ИНФОРМАЦИЯ

📍 60 км к северу от Минска, Логойский р-н  
 🚊 Трам.: 1, 5, 6, 11  
 от метро «Площадь Якуба Коласа»

до конечной (д/с Карбышева), далее маршрутка до Плещениц (1 раз в час), выйти у указателя Хатынь и пешком 5 км;

🚗 автомобилем по М3 (Минск – Витебск), на 54-м километре у указателя Хатынь направо 5 км. Обратное (без автомобиля) – только автостопом

☎ +375 17 745-57-87

🕒 Вт-вс 10.00–16.30

📍 Территория мемориала бесплатно, фото 1400 BYR, фотоэкспозиция 2350 BYR

📶 Нет

📶 Е3

Хатынь. Скульптура «Непокоренный»

Хатынь — самый пронзительный, торжественный и жесткий мемориал Второй мировой войны в Беларуси, а может быть, и во всем бывшем СССР. Комплекс был открыт в 1969 году, его авторами стали архитекторы Леонид Левин, Юрий Градов, Валентин Занкович и скульптор Сергей Селиханов. За свою работу они получили Ленинскую премию.

Мемориал посвящен событиям 22 марта 1943 года, когда подразделения зондеркоманды СС «Дирлевангер» в рамках карательной операции в ответ на убийство партизанами капитана Ганса Вельке окружили деревню Хатынь. Все находившиеся в деревне жители (149 человек, в т. ч. 75 детей) были согнаны в колхозный сарай, который был затем подожжен. Пытавшиеся из него выбраться расстреливались, сама деревня также была сожжена. Интересно, что этот батальон имел дурную славу даже в СС, поскольку формировался из уголовников. Командир батальона Оскар Дирлевангер в конце войны попал в плен и 5 июня 1945 года был до смерти забит французскими солдатами, а глава партизанского отряда Андриянов, из-за акции которого немцы занялись Хатынью, через месяц после этого был все-таки пойман оккупантами и расстрелян.





«Кладбище деревень»



Колокола

Комплекс занимает поляну, окруженную лесом, в 5 км от трассы Минск — Витебск. Около маленькой автомобильной парковки в административном здании вы можете осмотреть фотоэкспозицию, посвященную трагедии Хатыни. Далее вы проходите на поляну, в центре которой возвышается неповторимая в своей выразительности скульптура «Непокоренный человек», изображающая единственного выжившего взрослого жителя деревни, деревенского кузнеца Иосифа Каминского, держащего на руках своего мертвого сына. Справа от монумента — черный «Венец памяти» на месте сарая, где и состоялась казнь жителей Хатыни, а слева — братская могила, где уже на белорамном венце высечены слова: «Люди хорошие, помните: мы любили жизнь и Родину, и вас, дорогие. Мы сгорели живыми в огне». Вокруг на поляне возвышаются 26 обгоревших труб. Бетонные калитки открыты, и, зайдя в них, можно прочесть на трубах имена тех, кто жил в доме.

Далее вы проходите через т. н. «Кладбище деревень», где в черных кубических капсулах на алом основании собраны урны с землей всех уничтоженных в годы войны населенных пунктов республики. За ним — вечный огонь, обрамленный еще двумя элементами. Это «Стена памяти» длиной 128 метров с мемориальными плитами с названиями лагерей смерти Белоруссии и цифрами погибших там людей и «Символические деревья жизни» из трех живых берез. Должна быть и четвертая, но вместо нее — каменная плита, это символизирует факт, что в войне погиб каждый четвертый житель Беларуси.

#### САМОЕ ИНТЕРЕСНОЕ

- Скульптура «Непокоренный», изображающая единственного выжившего в Хатыни человека
- Звон колоколов, раздающийся каждую минуту
- Фотоэкспозиция, посвященная трагедии Хатыни

#### ВАЖНО

- Комплекс «Хатынь» открыт круглосуточно, и особенно впечатляет колокольный звон в темноте и сумерках
- Против скульптуры старика яростно протестовала тогдашний министр культуры СССР Екатерина Фурцева, выступавшая за то, чтобы поставили фигуру солдата, спасшего детей (что противоречило истории Хатыни)

# Несвиж

ТОП  
25



Несвижский замок

## ВАЖНО

- В Несвиж лучше ехать в будний день, поскольку в выходные дни замок оккупируют свадьбы
- Замок имеет свое привидение — «Черная панна», прототип — Барбара Радзивилл (1520—1551), супруга польского короля Сигизмунда
- В годы ВОВ в замке располагался госпиталь люфтваффе, а после войны — санаторий сотрудников КГБ

Несвиж — один из двух великолепных замков на территории Беларуси (наряду с Миром), принадлежавших знаменитому дворянскому роду Радзивиллов.

Этот род вместе с Сапегами определял политическую жизнь в XVI—XVIII веках той части Речи Посполитой, которая сейчас принадлежит Беларуси. Представители рода занимали посты маршалов, воевод, епископов, оказали большое влияние на культуру и религию. В 1812 году они поддержали Наполеона и были за это впоследствии репрессированы, а замок конфисковали в казну. В 2002 году замок сгорел, но через десять лет его восстановили, и результат поклонникам аутентичности не пришелся по вкусу, потому что активно использовались современные материалы.

Замок был построен магнатом Николаем Радзивиллом, состоит из трех корпусов: центрального дворца Радзивиллов и боковых крыльев для слуг и воинов. Для осмотра открыты 20 залов, наиболее интересны для осмотра механические театральные машины. Вокруг замка находится пруд замысловатой формы, обрамленный парком, который делится на пять частей (Замковый, Старый, Новый, Английский, Японский).

Вторая по значимости достопримечательность Несвижа — фарный костел Божьего Тела



Фарный костел  
в Несвиже

Убранство  
фарного костела  
в Несвиже



(1587–1593), построенный все тем же Николаем Радзивиллом по образцу римской церкви Иль-Джезу для ордена иезуитов. Что самое интересное, за всю историю храм ни разу не закрывался и не перестраивался. Костел отличается роскошным убранством: фрески, рисованные под куполом «объемные» статуи. В подвале костела находится усыпальница Радзивиллов, где похоронено 78 представителей рода. В одном из алтарей храма есть скульптура женщины, сидящей на гробу, — ее, по легенде, похоронили во время летаргического сна. К собору примыкают также усыпальница Булгариных (1747) и замковая башня середины XVI века, удивительно похожая на башни уже Мирского замка, другой резиденции Радзивиллов.

Закрывает трицу достопримечательностей Несвижа ратуша (1586), которая стоит на центральной площади Несвижа. На первом ее этаже — историческая экспозиция, на втором — зал собраний. Ратушу окружают торговые ряды, а среди застройки площади выделяются дома мастеров (1721), которые строились в Речи Посполитой для особо уважаемых ремесленников. Чуть в отдалении — колокольня монастыря бенедиктинок (1763), в помещениях которого располагается агротехникум, а на перемычке у пруда стоит Слуцкая брама (1690), бывшие городские ворота.

## ИНФОРМАЦИЯ

✉ Несвиж, 112 км к юго-западу от Минска, ул. Ленинская, 19 (замок), ул. Мицкевича (костел), ул. Советская, 3 (ратуша)

🚌 Автобусы с Восточного автовокзала Минска, прямые маршрутки; для раннего прибытия в Несвиж — электричка от Минска до ст. «Городея», далее автобус до Несвижа

☎ +375 17 705–13–67 (замок), +375 17 705–12–83 (ратуша)

🕒 Замок пн–вс 10.00–18.00, костел 9.00–14.00, ратуша 9.30–17.30

🎫 Замок 100 000 BYR, экскурсия (группа до 25 человек в течение 45 минут) 100 000 BYR, аудиогид 20 000 BYR; костел 20 000 BYR (пожертвование на храм); ратуша 30 000 BYR

📍 Несколько в центре Несвижа и прямо напротив замковых ворот

✚ D5

## САМОЕ ИНТЕРЕСНОЕ

- Замок Радзивиллов (великолепный по состоянию новодел начала XXI века) с роскошными интерьерами
- Фарный костел Радзивиллов со скульптурами, фресками и усыпальницей в подвале
- Ратуша с краеведческой экспозицией

## Увидеть больше



Музей Великой Отечественной войны  
в Минске

### МУЗЕЙ ВЕЛИКОЙ ОТЕЧЕСТВЕННОЙ ВОЙНЫ

Самый крупный музей Минска, расположенный в новом здании, построенном в 2011 году в виде лучей праздничного салюта. В комплекс входит также 45-метровый обелиск «Минск — город-герой» (1985) и скульптура Родины-матери (2010). Музей хранит более 140 тысяч реликвий, особенный упор сделан на партизанскую тему (журналы, знамена из одеял, листовки, написанные соком черники). В целом музей очень современен и оснащен интерактивными экспонатами. Рядом с музеем находится постоянно действующая выставка военной техники времен ВОВ. К музею примыкает парк Победы, где можно погулять и выйти на берег Свислочи к острову птиц.

- ✉ Минск, пр. Победителей, 8
- 🚌 Маршрутки: 29, 44, 136, 163
- ☎ +375 17 203-07-92
- 🕒 Вт, чт, пт, сб, вс 10.00–18.00 (касса до 17.00), ср 12.00–20.00 (касса до 19.00)
- 💰 60 000 BYR
- 📍 в2 (карта Минска)

### МУЗЕЙ ВАЛУНОВ

Весьма оригинальный музей на открытом пространстве, созданный в 1980-е годы, когда на окраину Минска начали свозить большие камни-валуны со всей Беларуси. Сейчас музей насчитывает 2134 валуна. Интересна география самого музея — валунами и камнями выложена карта

Беларуси, группы камней обозначают города (центральная гора камней — Минск), а особо крупные экземпляры стоят там, откуда их привезли. Особое место занимает Дед — в прошлом священный камень с Минского капища, существовавшего до 1927 года. Кроме камней присутствуют традиционные для Беларуси каменные кресты. Значимость камней для Беларуси объясняется влиянием литовского язычества. Существенный недостаток музея — отсутствие надписей, а преимущество — абсолютная бесплатность.

- ✉ Минск, Купревича, 7 (пересечение с ул. Шугаева)
- 🚇 На метро до станции «Уручча», далее 15 минут пешком по ул. Русиянова или 🚊 троллейбусами: 2, 41, 61, 62
- 🕒 Круглосуточно
- 🆓 Бесплатно
- 📍 Е4

### НАЦИОНАЛЬНЫЙ ХУДОЖЕСТВЕННЫЙ МУЗЕЙ РЕСПУБЛИКИ БЕЛАРУСЬ

Музей представляет собой картинную галерею весьма достойного уровня. В экспозиции в основном русские живописцы XIX–XX веков — Суриков, Серов, Левитан, Пукирев, Кустодиев, Коровин, Шишкин. Музей делится на две части: в старом здании в основном картины, в новом — скульптура. Чисто белорусская тематика представлена портретами Радзивиллов, иконами и деревянными идолами. Кроме основного здания, рядом еще и филиал — дом-музей художника Валентия Ваньковича (1800–1842) в старинной одноэтажной усадьбе, где представлены его картины и портреты дворян.

- ✉ Минск, ул. Интернациональная, 33А
- 🚇 На метро до станции «Немига»
- ☎ + 375 17 227-71-63
- 🕒 Ср–пн 11.00–18.00
- 💰 50 000 BYR
- 📍 с2 (карта Минска)

### ПИЩАЛОВСКИЙ ЗАМОК

Культовое здание Минска, построенное в 1825 году на Романовском холме в неоготическом стиле по за-



Музей валунов в Минске

казу помещика Рудольфа Пищалло и до сих пор выполняющее функции действующей тюрьмы (официально СИЗО № 1, на народном сленге — «Володарка»). Иногда тюрьму называют также белорусской Бастилией. Это единственное место в Европе, где по сей день осуществляется смертная казнь. Среди знаменитых узников отметились Якуб Колас, Максим Танс и Юзеф Пилсудский, а сбежать удалось только Феликсу Дзержинскому.

✉ Минск, Володарского, 2

🚇 На метро до станции «Площадь Ленина», по пр. Независимости в сторону Октябрьской пл., потом налево по ул. Володарского

📍 c2 (карта Минска)

## ВСЕХСВЯТСКАЯ ЦЕРКОВЬ

Церковь построена в 2006–2010 годах на северо-восточной окраине Минска и отличается крупными объемами и высотой (74 м). Интерьер обильно украшен мозаикой. Около церкви стоят памятник Патриарху Алексию II, деревянная Троицкая часовня, скульптура Моисея и фонтаны.

✉ Минск, ул. Калиновского, 121 (угол ул. Всехсвятской)

🚇 На метро до станции «Восток» («Усход»), далее 1 км по ул. Калиновского влево от пр. Независимости

📍 e1 (карта Минска)

## БОРИСОВ

Девятый по величине город Беларуси (150 тысяч жителей) и место расположения штаба белорусской армии. Уроженцами города являются такие разные, но известные в России личности, как министр иностранных дел Андрей Громыко, реформатор-приватизатор Анатолий Чубайс и юморист Вадим Галыгин. Город состоит из

двух частей — современного многоэтажного и малоэтажного исторического. В Борисове несколько интересных мест. От ж/д вокзала по проспекту Революции 1 км до главной площади города и 2,5 км до находящихся на холме русских артиллерийских батарей 1812 года — там же пешеходный мост через Березину. Исторический центр расположен севернее, на другом берегу Березины, и там сразу после моста слева вы увидите руины Борисовского тюремного замка XIX века, а потом по улице Лопатина — Воскресенский собор (1874) в псевдорусском стиле с колокольной (1907) и белоснежным орнаментом декоративных элементов, расположенных на темно-красном фоне стен, и далее рынок. Стадион «Борисов-Арена» клуба БАТЭ расположен на южной окраине, на выезде в сторону Минска. С поезда можно увидеть также Шуховскую башню (1927), она выполняет функции водонапорной — если ехать в Минск, она будет справа. Между Минском и Борисовом вы проезжаете также промышленный моногород Жодино, где расположен завод самосвалов «БелАЗ».

✉ 56 км к северо-востоку от Минска

🚆 Электричка (1,5 часа пути), до исторического центра от вокзала 4,5 км

📍 E3

## КУРГАН СЛАВЫ

Один из символов памяти о Великой Отечественной войне в Беларуси, стоящий на холме у стыка шоссейных дорог Минск — Москва и Минск — аэропорт. Комплекс был создан в 1967–1969 годах (скульпторы А. Бембель и А. Артимович, арх. О. Стахович и Л. Мицкевич, инженер Б. Лапцевич) на месте окружения в июле 1944 года 100-тысячной немецкой войсковой группировки. Курган рукотворный — по призыву властей тысячи людей посчитали своим долгом принести сюда горсти земли. В результате образовался 35-метровый земляной холм, на который водрузили 35-метровый монумент из четырех штыков, которые символизируют 1-й, 2-й, 3-й Бело-







Курган Славы

русские и 1-й Прибалтийский фронты, освобождавшие Беларусь. Их основание опоясывает кольцо с барельефными изображениями советских воинов и партизан. От подножия кургана, опоясывая его, к монументу ведут две бетонные лестницы, каждая из которых имеет 241 ступень, а у подножия стоят танки и вырыт бассейн, названный «Прудом материнских слез». Вечером курган подсвечивается.

✉ 20 км к востоку от Минска

🚌 Маршрутка на Жодино от автовокзала Минск-Восточный (метро «Пролетарская») или маршрутка Минск – Смолевичи до деревни Слобода, далее пешком вдоль трассы М-2 за транспортную развязку 1,5 км

⛶ E4

### ЗУБР НА ШОССЕ И СТАРЕЙШИЙ КОСТЕЛ БЕЛОРУССИИ

Еще один дорожный символ страны, стоящий уже на трассе Минск – Брест на границе двух областей справа от дороги. Фигура зубра достигает в высоту 20 метров. Буквально в 4 км к северу в деревне Ишкольд находится старейший в Белоруссии Троицкий костел, построенный в 1472 году и сохранивший свою первоначальную, грубо-оборонную форму, характерную для тех времен.

✉ 120 км к юго-западу от Минска

🚗 Автомобилем по М-1, к Ишкольди – свернуть после зубра сразу направо (4 км через деревню Петковичи)

⛶ D4

### БЕЛОРУССКИЙ ГОСУДАРСТВЕННЫЙ МУЗЕЙ НАРОДНОЙ АРХИТЕКТУРЫ И БЫТА

Это белорусский «скансен», как принято называть музеи народной архитектуры под открытым небом, в простонародье часто называется Строчица (по имени ближайшей деревни). Музей представляет собой искусственную деревню, составленную из памятников зодчества XVII–XX веков. Нынешняя экспозиция сформировалась в 1987–1994 годах и составлена из 40 объектов, разбитых на три сектора: центральная Беларусь, Поозерье (северо-восток) и Поднепровье (юго-восток). В перспективе должны появиться также два сектора, представляющие Западную Беларусь и Полесье. Недостатком музея является отсутствие аудиогидов и экскурсий. Центр Беларуси представлен типичными деревенскими избами, амбарами и гумнами. Присутствуют также мельницы, деревянные церкви, каплица (часовня) XIX века, корчма. Почти все избы открыты, и внутри присутствует крестьянский инвентарь. В секторе Поднепровье интересны «комплекс скляпоў» (на самом деле погребов) и деревянная Преображенская церковь (1707) из села Барань под Оршей в стиле восточного зиккурата.

✉ 4 км к юго-западу от Минска,

п/о Озерцо, между д. Озерцо и д. Строчица, на берегу реки Птичь

🚌 Автобус 203 от Юго-Западной автостанции, ехать 20–30 минут до ост.

«Музей», далее пешком

☎ + 375 17 209-41-63, 509-69-37

🕒 10.00–18.20 (летний период);

10.00–16.00 (зимний период)

💰 30 000 BYR

⛶ D4



## МУЗЕЙ СТАРИННЫХ РЕМЕСЕЛ И ТЕХНОЛОГИЙ ДУДУТКИ

Музей был открыт в 1994 году в бывшем поместье Ельских на речке Птичь и первоначально имел задачу воссоздать уклад белорусского поместья XIX века. Музей состоит из ремесленного двора (пекарня, гончарная, броварня, кузница, сыроварня), фермы, конюшни, зоосада (страусы, кабаны, олени), ветряной мельницы голландского образца (1903) и деревянной церкви Иоанна Пророка. По факту сейчас Дудutki превратились в ярмарку-продажу ремесленных изделий и деревенского продовольствия (сало, хлеб, самогон). Туристам предлагается также за плату попробовать себя в некоторых ремесленных операциях, а также прокатиться на старых автомобилях («ЗИМ», «Чайка», «Хорьх», «Виллис»). Посещение музея лучше осуществлять в формате организованных экскурсий (2,5 часа), которые надо заказывать на сайте музея.

📧 [www.dudutki.by](http://www.dudutki.by)

📍 50 км к югу от Минска, Пуховичский район, деревня Птичь

🚌 Автобус № 323 Минск – Дудutki с Восточного автовокзала (1,5 часа пути, отпр. 9.40, 12.55, 16.10), можно также до деревни Дудutki с Юго-Западной автостанции (несколько рейсов в день), потом 20 минут пешком

☎ +375 1713 30-747

🕒 Вт–с 10.00–17.00

⛪ E4

## ВОЛОЖИН

Находившийся в межвоенное время в составе Польши городок в основном интересен своей еврейской историей. Здесь сохранилась иешива (школа, где изучали Тору и Талмуд), в которой учился патриарх израильской политики, бывший премьер и президент Шимон Перес, родившийся в близлежащем Вишнево в 1923 году. На центральной площади вы увидите усадебный комплекс графов Тышкевичей (1803, арх. Коссаковский) в стиле классицизм, сейчас принадлежащий различного рода силовикам, костел св. Иосифа (1806), построенный все теми же

Тышкевичами и напоминающий скорее древнегреческие храмы, и несколько старинных домов.

📍 75 км к западу от Минска

🚏 Маршрутки от метро «Каменная Горка» (каждые 2 часа)

⛪ D4

## КОСТЕЛ В БУДСЛАВЕ

Костел бернардинцев в Будславе (1767–1783) — один из шедевров католической архитектуры Беларуси, построенный в стиле виленского барокко. Внутри хранится чудотворная икона Божией Матери, написанная в конце XVI века, а интерьер интересен тем, что все скульптуры, рельефы и колонны в нем не что иное, как объемная роспись на стенах.

📍 160 км к северу от Минска, Мядельский район, Будслав, Красная площадь, 8

🚏 Электричкой до Молодечно (отпр. 06.20, 2 часа пути), далее поездом на Полоцк 8.54 (1,5 часа пути), костел – в 4 км от станции; 🚗 автомобилем от МКАД

до д. Родошковичи (43 км), поворот на Молодечно (32 км), поворот на Мядель (54 км), поворот на Будслав (30 км).

☎ +375 17 973-13-73

⛪ E2

## СТОЛБЦЫ

Бывший главный пограничный пункт между СССР и межвоенной Польшей (1921–1939), где проходит железная дорога Москва – Брест, собственно, ее строительство в 1870 году началось с закладки местного вокзала и строительства моста через узкий пока еще здесь Неман. В Столбцах Владимир Маяковский, который проходил там таможенный досмотр, сочинил знаменитые строки о «серпастом-молоткастом» паспорте. На окраине города расположено музей-усадьба Якуба Коласа «Окинчицы» — деревенский дом, где в 1882 году родился поэт, урожденный Константин Мицкевич.

📍 78 км к юго-западу от Минска

🚏 Электрички и 🚌 автобусы, усадьба Коласа – в 2,5 км от станции (перейти от вокзала линию, идти по ул. 17 Сентября)

⛪ D4

# Прогулка по Минску

Протяженность – 3,5 км

Время – 2 часа

**СТАРТ**

**ПЛ. НЕЗАВИСИМОСТИ**

✚ с2 (карта Минска)

**ФИНИШ**

**ПЛ. ПОБЕДЫ**

✚ с2 (карта Минска)

**1** Начните маршрут на центральной площади белорусской столицы – площади Независимости (▷ 18).

500 м

**2** Совершите прогулку по широкому проспекту Независимости (▷ 20) – своего рода Невскому проспекту послевоенной эпохи СССР.

700 м

**3** Когда слева вы увидите ГУМ, а через дорогу – McDonalds, то поверните на улицу Ленина как раз между ними, через два квартала, вы попадете на площадь Свободы – центр Верхнего города (▷ 24), где сосредоточены памятники архитектуры старого Минска.

800 м

**4** Поверните направо и перейдите по мосту Свислочь. Перед вами слева откроется Троицкое предместье (▷ 26), застроенное псевдостаринными домами.

500 м

**9** Поверните на проспект налево у дома, где жил убийца Кеннеди (Ли Харви Освальд). Вам останется 200 метров до метро «Площадь Победы».

300 м

**8** Пересеките сквер по диагонали, а далее уже через парк Марата Казея, оставляя слева здание Министерства обороны Беларуси, вернитесь вдоль изгиба Свислочи, мимо дома-музея I съезда РСДРП на проспект Независимости.

1000 м

**7** Вернитесь по мосту и идите прямо, перейдите через оживленную улицу Максима Богдановича и поверните налево в сквер перед оперным театром.

400 м

**6** Пройдите по пешеходному мосту на Остров слез – мемориал воинам-интернационалистам.

150 м

**5** Обогните предместье слева по Коммунальной набережной, потом поверните направо и пройдите по Старовиленской набережной до конца.



## Шопинг

### КОМАРОВСКИЙ РЫНОК

Главный продовольственный рынок столицы Беларуси, неформально называемый Комаровкой. Расположен на бывшей северо-восточной окраине Минска, за Троицкой горой и работает с XIX века. Состоит из крытого павильона, построенного в 1980 году, где торгуют мясо-молочной продукцией, и открытого пространства (овощи и фрукты). Площадь перед Комаровским рынком украшают фонтан и бронзовые скульптуры Владимира Жбанова: лошади, фотографа, дамы с собакой, бабушки — торговли семечками.

📍 [www.komarovka.by](http://www.komarovka.by)  
 📧 Ул. Веры Хоружей, 8  
 🚇 На метро до станции «Площадь Якуба Коласа», далее пешком 600 м),  
 📞 12, 29, 40  
 ☎ + 375 17 292-66-08  
 🕒 Вт-вс 9.00–19.00  
 📍 c1 (карта Минска)

### ЦУМ

Главный магазин Минска с 1964 года. Здесь вы можете поностальгировать

по атмосфере советской торговли. На пяти этажах ЦУМа можно найти все от одежды и обуви до эксклюзивных предметов дизайна, электроприборов. Есть кафе, аптека и детская комната.

📍 [www.tsum.by](http://www.tsum.by)  
 📧 Пр. Независимости, 54  
 🚇 На метро до станции «Площадь Якуба Коласа»  
 ☎ + 375 17 389-00-02  
 🕒 09.00–21.00, вс 10.00–18.00  
 📍 c2 (карта Минска)

### ГУМ

Еще один магазин советского образца в центре Минска с интерьером в стиле сталинского ампира (был открыт в 1951 году). Его основное отличие от ЦУМа состоит в том, что здесь представлено больше белорусских товаров (косметика, одежда). По свидетельству многих, обстановка в ГУМе не меняется уже многие годы. На 4-м этаже есть столовая.

📍 Пр. Независимости, 21  
 🚇 На метро до станции «Октябрьская», «Купаловская»  
 ☎ + 375 17 226-15-29  
 🕒 Пн-сб 9.00–21.00, вс 10.00–21.00  
 📍 c2 (карта Минска)

### УНИВЕРМАГ «БЕЛАРУСЬ»

Большой универсальный магазин с символическим названием был открыт в Минске в 1978 году. На пяти этажах можно найти разнообразные товары ведущих белорусских брендов. Визитка универсама — огромное пейзажное панно на фасаде.

📍 Ул. Жилуновича, 4  
 🚇 На метро до станции «Партизанская»  
 🕒 Пн-сб 9.00–21.00, вс 10.00–20.00  
 📍 d3 (карта Минска)

### «СТОЛИЦА»







Центральный во всех смыслах торговый комплекс Беларуси, расположенный прямо под площадью Независимости в Минске. Сделан по образу и подобию подземного торгового центра на московской Манежке. Представлены все популярные белорусские промтоварные бренды (трикотаж, лен, белье, косметика), а также бутики всемирно известных брендов (продаются в основном прошлогодние коллекции). Есть множество кафе.



Минский ЦУМ





Подземный торговый центр на площади Независимости




 [www.tc-stolica.by](http://www.tc-stolica.by)  
 Пл. Независимости  
 На метро до станции «Площадь Ленина»  
 + 375 17 226-18-42  
 10.00–22.00  
 c2 (карта Минска)

### ТЦ «ЗАМОК»

Самый современный торговый центр Минска, отличающийся от ГУМа и ЦУМа подчеркнуто праздничной обстановкой и атмосферой (свет, украшения, музыка), а также более высокими ценами. Есть фуд-корт, кинозал,

игровой центр и каток. Представлены мировые бренды (обувь, одежда, парфюмерия), есть продовольственный супермаркет. Прямо напротив торгового центра — Выставочный центр и Дворец независимости Беларуси (2011–2013), где проходят инаугурации, вручение наград, а также проводились ночные переговоры по Донбассу в феврале 2015 года.





 Пр. Победителей, 65  
 На метро до станции «Фрунзенская», далее

 тролл. 14 до ост. «Выставочный комплекс»  
 09.00–23.00  
 в1 (карта Минска)

### ТОРГОВЫЙ ДОМ

#### «НА НЕМИГЕ»

Крупный торговый дом в историческом центре Минска, состоящий из бутиков одежды и обуви, украшений и аксессуаров, косметики и парфюмерии.






 Ул. Немига, 8  
 На метро до станции «Немига»  
 Пн–сб 9.00–21.00, вс 10.00–20.00  
 c2 (карта Минска)

## Развлечения и ночная жизнь

### ДЕТСКИЙ ПАРК ИМ. ГОРЬКОГО В МИНСКЕ





Парк находится в центре белорусской столицы и занимает большую территорию (600 × 400 м), примыкающую к Свислочи. В парке большое колесо обозрения, планетарий, аттракционы советского образца и три кафе. Возможно катание на

электросамокатах, велосипедах и роликах. По Свислочи можно прокатиться на катере «Августин».

 Ул. Фрунзе 2  
 На метро до станции «Площадь Победы»  
 + 375 17 294-51-31  
 Вт–вс 11.00–20.00, пн 15.00–20.00 (в летнее время до 21.00)  
 c2 (карта Минска)


### ФИЛАРМОНИЯ

Минская филармония была открыта в 1963 году и с тех пор является ведущей концертной площадкой столицы. Регулярно проводятся концерты симфонической и камерной музыки в Большом и Малом залах. Заслуживает внимания и прилегающая площадь Коласа с памятником драматургу и его персонажам.

 Пр. Независимости, 50  
 На метро до станции «Площадь Якуба Коласа»  
 + 375 17 331-16-17  
 c2 (карта Минска)

### МИНСКИЙ ЗООПАРК

Зоопарк находится на южной окраине Минска в пойме реки Свислочь. В нем размещено около 1800 животных 306 видов. Кроме собственно зоопарка есть еще и дельфинарий, куда продаются отдельные билеты. Особое



Пионерский парк в Минске на берегу Свислочи





внимание следует уделить экзотариуму, где собрана фауна Южной Америки (попугаи, змеи, черепахи, обезьяны и ягуары).

📧 [www.minskzoo.by](http://www.minskzoo.by)

✉ Ул. Ташкентская, 40

🚇 На метро до станции «Автозаводская»

☎ + 375 17 340-21-75

🕒 Вт-пт 10.00–21.00,

сб-вс 09.00–18.00

🎫 60 000 BYR (зоопарк, террариум, аквариум и экзотариум), 20 000 BYR (только зоопарк)

📍 E4

## БОЛЬШОЙ ТЕАТР ОПЕРЫ И БАЛЕТА РЕСПУБЛИКИ БЕЛАРУСЬ

Театр специализируется на классических постановках (для детей «Белоснежка и семь гномов» и «Золушка», для взрослых — «Болеро» и «Жизель»). У театра очень красивый интерьер, оригинальная архитектура 30-х годов, а вокруг разбит парк со скульптурами и фонтаном.

✉ Пл. Парижской Коммуны, 1

🚇 На метро до станции «Немига»

☎ + 375 17 334-10-41,

+ 375 17 289-54-93

🕒 Кассы 10.00–20.00,

перерыв 15.00–16.00

🎫 Билеты на спектакли от 40 000 BYR

📍 c2 (карта Минска)

## ПАРК ЧЕЛЮСКИНЦЕВ

Большой парк в Минске, примыкающий к проспекту Независимости. Возник в 50-х годах и оформлен в стиле сталинского ампира. Главная изюминка парка — детская железная дорога (поезда ходят по кругу, можно сойти на любой станции и сесть в следующую

поезд). Есть также небольшой набор аттракционов и колесо обозрения. К парку Челюскинцев примыкает центральный ботанический сад Беларуси.

✉ Пр. Независимости, 86

🚇 На метро до станции «Парк Челюскинцев»

☎ + 375 17 267-25-22

🕒 Детская железная дорога работает с мая по сентябрь, длина путей около 4 км, первый поезд идет в 11.00, затем каждые 20 минут

🎫 25 000 BYR (детская ж/д)

📍 d1 (карта Минска)

## АКВАПАРК «ЛЕБЯЖИЙ»

Аквапарк с различными водными горками, СПА-зоной, крытой и открытой (летней) территорией. Находится на северо-западной окраине Минска, в районе водохранилища Дрозды и одноименной летней резиденции президента Лукашенко.

✉ Пр. Победителей, 120

🚇 На метро до станции «Немига», далее 🚗 авт. 52

☎ + 375 17 279-84-45

🎫 Билет в зависимости от дня недели и времени (от 3 до 5 часов) 210 000–380 000 BYR, на 8 часов вместе со СПА-зоной — 900 000 BYR.

📍 E4

## VERSUS

Ночной клуб в центре Минска, славящийся эротическими шоу.

✉ Пр. Независимости, 11

🚇 На метро до станции «Площадь Независимости»

☎ + (375 17) 200-25-20

🕒 17.00–07.00

📍 c2 (карта Минска)

## НЛО

Один из самых популярных ночных клубов Минска. Ночные шоу, темати-

ческие вечеринки, боулинг, два бара и рестораны с итальянской, французской и мексиканской кухней.

📧 [www.nlo.by](http://www.nlo.by)

✉ Ул. Я. Коласа, 37

🚇 На метро до станции «Площадь Якуба Коласа», потом 1 км пешком

или 🚊 трам.: 1, 5, 6, 11

☎ + 375 17 290-20-80

🕒 Пн-чт 18.00–06.00,

пт 16.00–06.00,

сб-вс 12.00–06.00

📍 d1 (карта Минска)

## КАЗИНО SHANGRI LA

Главное казино Беларуси, расположенное в 500 метрах от центральной площади Независимости, на подходе к Олимпийскому стадиону «Динамо».

Вежливый персонал, пафосный интерьер.

✉ Ул. Кирова, 8/3

🚇 На метро до станции «Площадь Ленина»,

пешком по ул. Свердлова

☎ + 375 17 321-20-22

🎫 Возвратный взнос \$100

📍 c2 (карта Минска)

## RE: PUBLIC

Этот ночной клуб — в первую очередь концертная площадка, где часто выступают российские исполнители (в частности, Алина Орлова и Линда). Проходят также регулярные тематические вечеринки.

📧 [www.republic-club.by](http://www.republic-club.by)

✉ Ул. Притыцкого, 62

🚇 На метро до станции «Кунцевщина»

☎ + 375 17 290-86-90

🕒 Пт-сб 22.00–06.00

📍 E4

## DOZARI

Ночной клуб «Dozari» расположен на двух этажах и выдержан в стилях ба-



Ночной клуб «Dozari»

рокко и ар-деко. Танцпол выполнен в виде яркого экрана. В клуб часто приезжают с концертами российские исполнители.

- 📍 [www.dozari.by](http://www.dozari.by)
- 📍 Пр. Независимости, 58
- 🚇 На метро до станции «Площадь Якуба Коласа»
- ☎ + 375 29 345-22-33
- 🕒 Ср-вс 22.00-06.00
- 📍 с2 (карта Минска)

### BARDUCK

Очень популярный коктейль-бар, бармены которого отличаются весьма неординарной фантазией.

- 📍 Ул. Гикало, 5
- 🚇 На метро до станции «Площадь Якуба Коласа»
- 🕒 18.00-02.00
- 📍 с2 (карта Минска)

### КЛУБ-РЕСТОРАН «ОВЕРТАЙМ»

Ночной клуб-ресторан с двумя залами. Белорусская и европейская кухни. Ежедневные дискотеки с 22.00.

- 📍 Пр. Победителей, 4
- 🚇 На метро до станции «Немига»
- ☎ + 375 17 203-02-24
- 🕒 18.00-06.00
- 📍 с2 (карта Минска)

### СИЛИЧИ

Горнолыжный центр в Логойском районе, имеющий 13 трасс для катаний

различной степени сложности (длина 650 м, 700 м и 920 м), а также экстрим-парк (сноупарк, хафпайп, 2 больших трамплина). Имеются двухкресельная и четырехкресельная канатные дороги. Склоны трасс ровняются ратраком. Имеются гостевые домики, два ресторана, кафе и пункт проката.

- 📍 32 км к северу от Минска
- 🚗 На автомобиле по М3 до села Силичи, далее 2 км направо
- 📍 Е4

### РАУБИЧИ

Центр олимпийской подготовки по зимним видам спорта, построенный в 1974 году. Здесь проводили подготовку биатлонисты со всего СССР. Ныне помимо биатлона здесь развернут комплекс экстремального отдыха (трамплины, акробатический склон для фристайла), а также крытый каток.

- 📍 20 км от Минска
- 🚗 На автомобиле по М3, поворот на развязке с дорогой Р80, далее 2 км направо
- 📍 Е4

### НАРОЧЬ

Самое популярное место летнего отдыха в Белоруссии и самое большое

озеро в стране (глубина 24,08 м, размеры 40 × 12 км). Вода в озере очень чистая, что позволяет разводить здесь сиговых рыб. Инфраструктура сконцентрирована в курортном поселке Нарочь (санатории, гостевые домики). Есть несколько пляжей, закрепленных за санаториями.

- 📍 [www.narochpark.by](http://www.narochpark.by)
- 📍 150 км к северу от Минска
- 🚗 Маршрутка от центрального автовокзала (в т. ч. проходящие, примерно раз в 45 минут, прямая в 8.00, 9.20, 10.10, в пути 3 часа), на автомобиле по Р28 (Минск – Молодечно) до пересечения с трассой Р60, потом налево, до поворота по указателю на санаторий «Нарочь» слева
- 📍 Е4

### МИНСКОЕ МОРЕ (ЗАСЛАВСКОЕ ВОДОХРАНИЛИЩЕ)

Основное место пляжного отдыха минчан в летнее время года. Минское море образовано плотинной на реке Свислочь, его длина 10 км, средняя ширина 3 км, средняя глубина 3,5 м. На водохранилище 10 островов, по берегам в основном растут леса. Есть несколько санаториев и турбаз, возможны прогулки на катере. Есть несколько пляжей, но главные расположены у дамбы, в 1 км от трассы Р28.

- 📍 10 км к северо-западу от Минска
- 🚗 Электричка до ст. «Минское море», далее 1 км пешком, авт. 219 Д от центрального автовокзала, на автомобиле по Р28
- 📍 Е4



## Рестораны

### ЦЕНЫ

Цены приблизительны,  
из расчета три блюда  
на человека  
РРР – свыше 300 000 BYR  
на двоих  
РР – 300 000 BYR  
на двоих  
Р – менее 150 000 BYR  
на двоих

### РЕСТОРАН-БИСТРО «ЛИДО» (Р)

Одно из самых популярных мест для питания в Минске – сетевой ресторан литовской и белорусской кухни, аналог московского «Му-му». Сделан по принципу шведского стола, самообслуживание, добротно сделанные первые и вторые блюда, разнообразные draniki, десерты, чай и напитки.

☎ Пр. Независимости, 49/1  
🚶 На метро до станции «Площадь Якуба Коласа»  
☎ + 375 17 284-82-08  
🕒 Пн–пт 8.00–23.00,  
сб–вс 11.00–23.00  
⛶ с2 (карта Минска)

### РЕСТОРАН «ВАСИЛЬКИ» (РР)

Сетевой ресторан белорусской кухни, с неплохим обслуживанием и типичными блюдами: draniki, грибные супы, клецки. Однако по сравнению с «Лидо» при более качественных блюдах (ненамного) цены почти вдвое дороже.

☎ Пр. Независимости, 16;  
пр. Независимости, 89  
🚶 На метро до станции «Октябрьская»; «Парк Челюскинцев»

☎ + 375 29 706-70-34,  
(017) 280-06-24  
🕒 Вс–чт 11.00–23.00,  
пт–сб 11.00–02.00  
⛶ с2 (карта Минска)

### РЕСТОРАН-ПИВОВАР- НЯ «РАКОВСКИЙ БРОВАР» (РР)

Очень хорошее пиво (особенно темное) и европейская кухня (рулька, осетрина). Живая музыка. Минус – плохая вентиляция в зале для курящих, маленькие порции по сравнению с другими заведениями. Широкий ассортимент настоек.

☎ Ул. Витебская, 10  
🚶 На метро до станции «Немига», за домом Мусинского  
☎ +375 17 328-64-04  
🕒 12.00–24.00  
⛶ с2 (карта Минска)

### СТАРОМЕСТНЫЙ ПИВОВАР (РР)

Классический паб с пивоварней. Имеет два этажа: на первом этаже – бар, на втором – полноценные столы. Музыкальное сопровождение – тяжелый рок. Три сорта пива, средний выбор закусок (колбаски, гамбургеры, свинина).

☎ Ул. Герцена, 4  
🚶 На метро до станции «Немига»  
☎ + 375 29 396-96-66  
🕒 12.00–00.00  
⛶ с2 (карта Минска)

### СТОЛОВАЯ «КОМАРОВКА» (Р)

Находится в здании Комаровского рынка, блюда вкусные и добротные, но подаются в одноразовой посуде. К середине дня количество наименований блюд уменьшается. Адекватный персонал.

☎ Ул. В. Хоружей, 8  
🚶 На метро до станции «Площадь Якуба Коласа»  
🕒 Вт–вс 9.00–17.00  
⛶ с1 (карта Минска)

### РЕСТОРАН «КАМЯНИЦА» (РР)

Ресторан белорусской кухни рядом с парком им. Горького. Фирменные блюда – деревенские колдуны, фаршированные draniki. Есть пиво, хлеб из собственной пекарни. Неспешное обслуживание. Интерьер, одежды официантов выдержаны в национальном стиле, живая этномузыка вечером. Подходит ско-



Ресторан «Васильки»



рее для тематического вечера, нежели для простого обеда.

✉ Минск, ул. Первомайская, 18

🚶 На метро до станции

«Первомайская»,  
«Площадь Победы»

☎ + 375 17 294-51-24

🕒 12.00–23.00

⛶ с2 (карта Минска)

## РЕСТОРАН

### «РЕНЕССАНС» (РРР)

Ресторан при гостинице с летней верандой. Отличный интерьер и обслуживание. Неплохие завтраки и мороженое. Шеф-поваром является итальянец, что отражается в направленности кухни.

✉ Минск, пл. Свободы, 23

🚶 На метро до станции

«Немига»

☎ + 375 17 327-09-91

🕒 12.00–02.00

⛶ с2 (карта Минска)

## КАРПАЧЧО (РРР)

Один из немногих ресторанов в Троицком предместье. Представляет в полной мере итальянскую кухню с ее изысками: салаты, супы, винные соусы, креветки и т. д. Посетители ресторана — обеспеченные люди и тусовщики.

✉ Минск,

ул. Старовиленская, 4

🚶 На метро до станции

«Немига»

☎ + 375 17 334-97-21

⛶ с2 (карта Минска)

## «ПИЦЦА ТЕМПО» (РР)

Сеть пиццерий в Минске, представляющая помимо основного блюда (пиццы) различные завтраки (яичница, каши, блинчики) и традиционные для Беларуси draniki.

✉ Минск, ул. Карла Маркса, 26; пр. Независимости, 78

🚶 На метро до станции

«Купаловская»;

«Парк Челюскинцев»

☎ + 375 17 292-11-11

🕒 11.00–23.00

⛶ с2 (карта Минска)

## КАФЕ «СКИФ» (РР)

Традиционное для бизнесменов место встреч, находится у входа в детский парк Горького. Обслуживание очень неспешное, но кухня очень хорошая (все белорусские блюда и нечто общеевропейское). Интерьер слегка пафосно-советский (находится в сталинском доме), есть летняя веранда. Минус — слишком накурено.

✉ Минск,

пр. Независимости, 34

🚶 На метро до станции

«Площадь Победы»

☎ + 375 17 284-75-41

🕒 10.00–23.00

⛶ с2 (карта Минска)

## РЕСТОРАН-КЛУБ

### «УСАДЬБА» (РРР)

Пафосный ресторан, расположенный в бывшей усадьбе шляхтичей Ваньковичей. Состоит из 10

разных залов, интерьер — фешенебельно-современный, кухня — белорусская с элементами фьюжн. В подвале — 4 зала пивного ресторана (австрийско-немецкая кухня), на первом этаже — 2 зала пакистанской кухни. Есть летняя терраса, детская комната. Часто занят под свадьбы и корпоративы.

✉ Минск, ул. Филимонова, 24

🚶 На метро до станции

«Восток», 1 км

от Национальной библиотеки,

🚶 тролл.: 41, 42

ост. «Теплично-парниковый

комбинат»

☎ + 375 29 172-66-66

⛶ е1 (карта Минска)

## КАФЕ

### «У ФРАНЦИСКА»

#### (РРР)

Заведение в центре Минска из трех залов, стилизованных под старинный замок. В меню — draniki с грибами, грибная похлебка, мочанка, свиные ребрышки, кровяная колбаса. Пиво из собственной пивоварни. На стенах — многочисленные фото VIP, посетивших кафе.



Кафе «У Франциска»



✉ Минск,  
пр. Независимости, 19  
🚇 На метро до станции  
«Октябрьская», «Купаловская»  
☎ + 375 29 664-09-34  
⛶ c2 (карта Минска)

### ГРАНД-КАФЕ (РРР)

Дорогой ресторан с большим выбором алкоголя, десертов и кальяна. В основном европейская кухня (тартар, стейки).

✉ Минск, ул. Ленина, 2  
🚇 На метро до станции  
«Немига»  
☎ + 375 44 703-11-11  
🕒 12.00–00.00  
⛶ c2 (карта Минска)

### МОЯ АНГЛИЙСКАЯ БАБУШКА (Р)

Идеальное заведение для завтрака в Минске. В соответствии с названием все оформлено в староанглийском стиле. Фирменные блюда — овсянка на сливках, творожные пышки, имбирный чай. Сама «бабушка» работает в гардеробе, выдавая номерки со зверушками-брелками. Помимо типичного завтрака и десертов, можно отведать и мясные блюда (но они все же не конек заведения).

✉ Минск,  
ул. Карла Маркса, 36  
🚇 На метро до станции  
«Купаловская»  
☎ + 375 17 227-22-24  
🕒 09.00–00.00  
⛶ c2 (карта Минска)

### ГРЮНВАЛЬД (РР)

Разнообразная европейская кухня с большими порциями, неспешным обслуживанием. Рекомендуются для завтраков, поскольку находится рядом с ж/д вокзалом.

✉ Минск, ул. Карла Маркса, 19  
🚇 На метро до станции  
«Площадь Ленина»  
☎ +375 17 210-42-55  
🕒 08.00–24.00  
⛶ c2 (карта Минска)

### ТРАКТИРЪ НА ПАРКОВОЙ (РР)

Заведение, декларирующее лучшие драники в Минске. Одними ими, собственно, можно и ограничиться, так как порции большие. Традиция заведения — на посошок подавать собственную настойку или наливку. По выходным вечером живая музыка.

✉ Минск, пр. Победителей, 11  
🚇 На метро до станции  
«Немига»  
☎ + 375 17 203-69-91  
⛶ c2 (карта Минска)

### БЕЛОРУССКАЯ КОРЧМА (РР)

Ресторан на территории музея-скансена в Строчицах. В концептуальном соответствии с этим — белорусские национальные блюда (грибной суп, солянка, драники, мочанка, верещака). К этому прилагаются и национальные напитки (квас, настойки, самогон, медовуха). Интерьер выдержан в духе деревни XIX века.

✉ П. Озерцо (Белорусский государственный музей архитектуры и быта)  
☎ + 375 29 694-51-24  
⛶ D4

### ХАРЧЕВНЯ НА ЗАМКОВОЙ (Р)

Столовая самообслуживания, подходящая для того, чтобы подкрепиться после посещения замка в Несвиже. Невысокие це-

ны, стандартные драники в меню.

✉ Несвиж, в парке перед замком  
⛶ D5

### РЕСТОРАН «РАТУША» (РР)

Ресторанчик в здании ратуши с интерьером в духе Средневековья (мечи, гербы, подсвечники). Драники, зразы, другие белорусские блюда. Довольно быстрое обслуживание. В целом подойдет под достойное завершение поездки в Несвиж.

✉ Несвиж, ул. Советская, 3  
⛶ D5

### РЕСТОРАН «ГЕТМАН» (РРР)

Пафосный ресторан прямо в замке Несвижа. Высокие цены соответствуют большому роскошному интерьеру заведения, нежели остальным компонентам. Если кухня вряд ли вызовет претензии (белорусско-польская с претензией на изыски), то обслуживание оставляет желать лучшего.

✉ Несвиж, дворцово-парковый ансамбль  
☎ + 375 29 385-92-39  
⛶ D5

### МАКДОНАЛДС

В Минске присутствует и знаменитый американский фастфуд, причем есть несколько точек.

✉ Минск,  
пр. Независимости, 23  
🚇 На метро до станции  
«Октябрьская», «Купаловская»,  
✉ Минск, ул. Немига, 12  
🚇 На метро до станции  
«Немига»  
✉ Минск, ул. Бобруйская, 6  
(ТЦ Galileo у ж/д вокзала)  
🕒 7.00–24.00  
⛶ c2 (карта Минска)







Помимо среднестатистических туристических объектов — достопримечательностей областных центров Витебска, Полоцка и Гомеля — в Восточной Беларуси можно найти еще много всего интересного — маленькие города и деревни, а также национальные парки и природные объекты.

Что посмотреть **52**

Увидеть больше **68**

Прогулка  
по Полоцку **75**

Прогулка по старому  
Витебску **76**

Шопинг **77**

Развлечения  
и ночная жизнь **77**

Рестораны **78**

## ТОП 25

ТОП  
25

Старый город  
в Витебске ▷ **52**

Дом-музей Марка Шагала  
в Витебске ▷ **54**

Софийский собор  
в Полоцке ▷ **56**

Спасо-Ефросиниевский  
монастырь в Полоцке  
▷ **58**

Браслав ▷ **60**

Буйничское поле ▷ **62**

Дворцово-парковый  
ансамбль Румянцевых-  
Паскевичей  
в Гомеле ▷ **64**

Туров и национальный парк  
Припятский ▷ **66**

# Восточная Беларусь



ЛАТВИЯ

1

2

3

4

5

6

7

УКРАИНА

C

D

E

F

Сарья

Спасо-Ефросининский  
Софийский собор  
Музей белорусского  
Природно-экологического

Друя

Верхнедвинск

Ново-Подоцк

Браслав

Шарковщина

Полоцк

Поставы

Глубокое

Лынтупы

Лепель

Бегомль

Вильнюс

Березено

Татарка

Бобруйск

Бобруйская  
крепость

Октябрьский

Житковичи

Туров

Калинковичи

Мозырь

Ельск

# Восточная Беларусь



# Старый город в Витебске

ТОП  
25

Восстановленная Благовещенская церковь

## ИНФОРМАЦИЯ

- ✉ Витебск,  
ул. Ленина, 36  
(ратуша); Суворова, 2  
(Воскресенская  
церковь); Крылова, 9  
(Успенский собор)
- 🚌 1, 3, 4, 5, 10  
ост. «Драмтеатр»  
или «Пл. Свободы»
- ☎ +375 212 36-47-12,  
36-05-87 (ратуша)
- 🕒 Ратуша  
вт-вс 11.00–18.00
- 🎫 Ратуша 50 000 BYR  
с экскурсией, подъем  
на смотровую площадку  
только группой
- 🏠 Шварцвальд,  
Витебский трактир,  
Бульбная
- 📶 G2

Старый город Витебска сосредоточен на холме над Западной Двиной в устье маленькой речки Витьба, которая дала имя городу. Здесь находится большинство исторических зданий города, именно по этой территории проложен рекомендуемый нами пешеходный маршрут. По площади старый город небольшой (350 м × 1 км), и в нем условно здесь четыре точки притяжения: Воскресенская (Ратушная) площадь, Успенская площадь, сквер 1812 года и, наконец, площадь 1000-летия Витебска у Кировского моста через Западную Двину.

При осмотре старого города надо понимать, что практически вся витебская старина, выдержанная в стиле виленского барокко — это новодельная реставрация после храмовых разрушений 60-х годов, выкосивших в Беларуси очень многое из старинного архитектурного наследия. Однако ратуша (одна из семи в Белоруссии), построенная в 1770–1775 годах, существовала и в советское время. Внутри ратуши — краеведческий музей, в экспозиции которого — археология, история (упор на Наполеона и Вторую мировую войну), фарфор, оружие, природа края (чучела и скелеты животных). Со смотровой площадки открывается вид на Витебск. По диагонали от ратуши углом к площади стоит Воскресенская, или Рынквая, церковь (1770-е), уничтоженная в 30-е годы и восстановленная в 2009 году. У нее очень интересная подсветка вечером. Однако центром ансамбля является стоящий на вершине





Успенский собор в Витебске

холма Успенский собор бывшего базилианского монастыря (1743–1777, арх. Йозеф Фонтана) — классика виленского барокко, также восстановленный в 2011 году с элементами классицизма. Однако внешнее величие и колокольные звоны несколько не сочетаются с простоватым интерьером собора.

От Успенского собора можно пройти по улице Путна (фактически — верхней набережной Двины) к дворцу губернатора (1772), примечательному тем, что в нем вторую половину июля 1812 года провел Наполеон. В начале августа он решил, что до холодов сможет взять Москву и взял курс на восток, к будущему Бородину и отступлению. Ныне во дворце квартирует областное КГБ, а слева от дворца, через сквер, находится арт-центр Марка Шагала. В центре же сквера стоит типовой памятник героям войны 1812 года (1912) в виде стелы с орлом на вершине.

А внизу, прямо у Кировского моста, на площади Тысячелетия Витебска стоят две церкви. Это тоже новоделы, но Благовещенская церковь, построенная изначально в 1120-х годах, взорванная в хрущевских 60-х и восстановленная в 1992–1997 годах, ценна тем, что она родом из домонгольской Руси. У церкви очень необычная кладка из чередующихся полос плинфы и камня. Рядом — деревянная шатровая церковь Александра Невского в лубочно-русском стиле «теремок» (1996). Эти церкви находятся в окружении сталинских построек: Кировского моста с колоннами на задвинском берегу (1955), драмтеатра им. Коласа (1958). Есть также маленькая смотровая площадка с парапетом, выходящая на берег Двины. На самом же берегу выложено патристическое панно «Квитней Беларусь».


## САМОЕ ИНТЕРЕСНОЕ

- Архитектурный комплекс старого города (Успенский собор, ратуша, Воскресенская церковь)
- Экскурсия по ратуше и смотровая площадка с видом на старый город Витебска
- Благовещенская церковь (восстановленный новодел домонгольского храма XII века)

## ВАЖНО

- Ширина Западной Двины в центре Витебска — 200 м, а Витьбы — 30 м, и устье Витьбы отмечено водопадиком, благодаря которому оно не замерзает
- Если от ратуши перейти улицу Ленина, там еще один пешеходный мостик 1000-летия Витебска, за которым позднесоветский концертный зал. А за ним на улице Доватора, 7 — красивое здание бывшего поземельно-крестьянского банка (1917)
- В витебской ратуше работает экскурсовод Ксения Васильевна Дружкова, которая проводит экскурсии в «театральном» стиле

# Дом-музей Марка Шагала в Витебске

ТОП  
25

## ИНФОРМАЦИЯ

- ✉ Витебск,  
Покровская ул., 11  
(дом-музей),  
ул. Путна, 2 (арт-центр)
- 🚶 Пешком  
от ж/д вокзала 1 км  
(по ул. Космонавтов,  
после автовокзала  
направо  
на ул. Советской  
Армии до «пяти углов»,  
далее налево  
на Покровскую)
- ☎ +375 212 36-34-68  
(дом-музей),  
+ 375 212 36-03-87  
(арт-центр)
- 🕒 Вт-вс 10.00–18.30,  
1.10–1.03; ср–вс  
10.00–18.30
- 💰 10 000 BYR  
(дом-музей),  
5000 BYR (арт-центр)
- 📶 G2

Известнейший художник Марк Шагал (1887—1973) родился в еврейском Задвинском предместье Витебска, в семье приказчика Хацкеля Шагала. Он провел в родном городе детство и часть молодости, но основную часть жизни жил в Париже, уехав из Советской России в 1922 году.

Родной дом Шагала построен его отцом в начале XX века и восстановлен для музея в 1997 году. Это типичнейший для еврейских местечек Беларуси и Украины скромный одноэтажный домик из красного кирпича. Правда, выглядит он сейчас слишком гламурно и отреставрированно, а улица перед домом украшена двумя фонарями. По свидетельству одного из искусствоведов, «семейство Шагалов безумно радовалось бы, если бы при их жизни дом так отремонтировали».

Внутри музея можно видеть обстановку начала XX века, копии архивных документов и работ художника, посвященных Витебску. Подлинников, к сожалению, нет ни одного. Посере-



Памятник Шагала на «пяти углах» в Витебске

Дом-музей Шагала

дине двора дома одиноко стоит телега, а в углу — оригинальный памятник художнику. Кроме этого памятника есть еще один, установленный в 1992 году, — на углу улиц Покровской и Советской Армии в 400 метрах от музея (витебские «Пять углов»).

Важную роль выполняет архитектурное окружение музея, и оно весьма радужно — за советские годы улица Покровская практически не изменила свой облик. Сейчас решается вопрос о превращении улицы в своего рода витебский Монмартр. Вообще же район Задвинье примечателен старинными краснокирпичными домами, старинными фабриками (хлебозавод, ликерка, пивзавод, мелькомбинат), ж/д вокзалом и короткой улицей-бульваром Кирова со сталинскими домами, ведущей прямо от вокзала к Кировскому мосту через Двину, выводящему уже напрямиком к старому городу на другом берегу. Также в Задвинье, у Полоцкого рынка (1 км от дома-музея), располагается костел Св. Варвары (1884).

В состав музея Шагала входит также арт-центр Марка Шагала, который находится в старом городе, у дворца губернатора, где развешена выставка графических работ Шагала (литографии, ксилографии, офорты, акватинты), в т. ч. иллюстрации к «Мертвым душам» Гоголя и Библии «12 колен Израиля» (1960).

#### САМОЕ ИНТЕРЕСНОЕ


- Два оригинальных памятника Шагала — во дворе музея и на ближайшем пересечении улиц
- Архитектурное окружение — старинные домики начала XX века

#### ВАЖНО

- Шагал — не единственный знаменитый еврей Витебска. В одном из снесенных ныне домов около Успенского собора в 1903 году родился Лазарь Лагин, автор «Старика Хоттабыча»
- От Полоцкой площади (витебские «пять углов») отходит улица Революционная, и через 200 метров на левой ее стороне можно наблюдать руины Большой Любавичской синагоги начала XX века

# Софийский собор в Полоцке

ТОП  
25



Убранство Софийского собора

## ИНФОРМАЦИЯ

- ✉ Полоцк,  
ул. Замковая, 1
- 🚶 От вокзала  
по пешеходному  
маршруту
- ☎ + 375 214 42-53-40
- 🕒 Вт-вс 10.00–17.00
- 💰 20 000 BYR
- 🏛 «Дамиан»,  
«Раздолье»
- 📶 F2

Софийский собор в Полоцке — один из трех знаменитых одноименных соборов Древней Руси, заложенных в 988 году, соответственно на территориях современных России, Украины и Беларуси (в Новгороде, в Киеве и в Полоцке).

Полоцкий собор, построенный в 1067 году по сравнению с новгородским (1050) и киевским (1037), — самый скромный и единственный не сохранивший первоначальный облик. Нынешний Софийский собор в Полоцке — классика виленского барокко (1738–1750, арх. Иоганн Глаубиц). Вообще история собора богата на разрушения и восстановления — первый раз его перестроили в собор-крепость в XV веке, потом в 1618 году после пожара восстановлен униатами и разрушен взрывом пороха во время Северной войны, причем к этому приложил руку



Софийский собор в Полоцке

Петр I. После взятия Витебска в 1705 году он поинтересовался, чьи мощи хранятся в храме и разгневался, когда узнал, что мощи принадлежат униатскому епископу Иоасафу Кунцевичу, убитому православными. В ответ на это монахи были убиты, а потом по неизвестной причине поблизости рванул пороховой склад. От XI века уцелел только фрагмент кладки, который можно наблюдать в правой апсиде.

По статусу Софийский собор недействующий, он превращен в музей истории и архитектуры. Заслуживает внимания сам интерьер XVIII века в стиле виленского барокко работы Глаубица, орган и католические скульптуры. Кроме того, в экспозиции — выставка изразцов и макет Софии XI века. В подвале можно видеть кладку XI века и осколки фресок. Собор находится внутри крепостных валов бывшего замка на холме над Двиной. Замковая гора живописна, покрыта лесом, с нее открывается прекрасный вид на Западную Двину. А перед входом в Софийский собор лежит Борисов камень — ледниковый валун весом 16 тонн и около 2 метров в поперечнике с выбитыми в XII веке крестами и надписями, посвященными местному князю Борису. Подобных камней сейчас четыре — кроме Полоцка, в двух отдаленных белорусских деревнях и в московском Коломенском.

#### САМОЕ ИНТЕРЕСНОЕ

- Архитектура собора — шедевр виленского барокко
- Интерьер собора работы Глаубица XVIII века
- Борисов камень — один из четырех сохранившихся с XII века


#### ВАЖНО

- Полоцк — древнейший город Белоруссии, бывший в IX—X веках столицей кривичей, заселявших восточную Беларусь и западную Россию. Здесь княжил Рогволд, дочь которого отказала князю Владимиру, в ответ на это он разорил Полоцк, убил Рогволда и изнасиловал Рогнеду прямо на глазах отца
- Нынешний Полоцк насчитывает около 100 тысяч жителей, однако столько же живет в городе-спутнике — Новополоцке





# Спасо-Ефросиниевский монастырь в Полоцке

ТОП  
25

## ИНФОРМАЦИЯ

✉ Полоцк,  
ул. Евфросиньи  
Полоцкой, 89  
(3 км от центра города)

🚗 Авт. 4 из центра  
Полоцка, пешком  
от подножия замковой  
горы (30 минут пути)  
по ул. Евфросиньи  
Полоцкой, от вокзала  
по Октябрьской  
до памятника Всеславу,  
далее направо либо  
улицами Янки Купалы  
(за вокзал)  
и Слободской через  
частный сектор

☎ + 375 214 46-14-29

📷 Бесплатно, фото  
в Преображенской  
церкви запрещены  
🍽 Есть монастырская  
трапезная с отличной  
выпечкой, напротив  
автостоянки есть  
столовая.

📍 F2

*Спасо-Ефросиниевский монастырь в Полоцке —  
Крестовоздвиженский собор*

Вторая по значимости достопримечательность Полоцка — Спасо-Ефросиниевский монастырь. Он был основан в 1127 году святой Ефросиньей Полоцкой (1110—1173), внучкой местного князя Всеслава Чародея. Соответственно, главная святыня монастыря — мощи Ефросиньи, которая сейчас считается небесной покровительницей Белоруссии. Она умерла в Иерусалиме во время паломничества, и мощи вернулись в Полоцк только в 1910 году. Ныне монастырь женский, действующий, пользуется популярностью у паломников — говорят, Ефросинья помогает бесплодным забеременеть.

С архитектурной точки зрения монастырь примечателен сохранившейся домонгольской Спасо-Преображенской церковью (1128—1556) — белокаменной, одноглавой, скромной, правда, по современной моде, увенчанной золотым куполом, стоящей посередине монастырского двора. На церкви впервые в истории были применены кокошники. Основу же монастырского комплекса составляют Крестовоздвиженский собор (1893—1897) в неовизантийском стиле и зимняя церковь Святой Ефросиньи (1847), а также корпуса,



Конный памятник Всеславу Чародею

построенные в XVIII—XX веках. В соборе помимо мощей Ефросиньи хранится Эфесская икона Богородицы, написанная евангелистом Лукой, в Преображенской церкви есть хорошие фрески (первоначальные XII века и поздние XIX века, сделанные после присоединения Витебска к России). Еще одна святыня монастыря, полуметровый Крест Ефросиньи, сделанный в 1161 году ювелиром Лазарем Богшей, бесследно исчез во время Второй мировой войны, когда он хранился в могилевском музее (в 1222—1514 годах он был в Смоленске, в 1514—1563 годах в Москве, вернул его в Полоцк царь Иван Грозный). Однако в 90-е годы была сделана копия, и крест по-прежнему хранится в монастыре, причем на обозрение его выносят только по воскресеньям в 9.00—13.00.

По пути к монастырю из центра вы увидите два памятника древним полоцким персонажам. В самом начале улицы Ефросиньи Полоцкой в сквере стоит памятник самой Ефросинье (2000), а на углу Октябрьской — ее деду «чародею» Всеславу (2007), который княжил в Полоцке в 1044—1101 годах, активно воевал с другими древнерусскими князьями и даже сумел пару лет побыть на великокняжеском киевском престоле. За монастырем в урочище Пески вы увидите обелиски в память о расстрелянных здесь во время войны немцами пленных.

#### САМОЕ ИНТЕРЕСНОЕ

- Домонгольская Преображенская церковь XII века
- Копия креста Ефросиньи
- Эфесская икона Богородицы

#### ВАЖНО

- Монастырь, несмотря на свой высокий статус, довольно скромнен — это вообще свойственно белорусским православным обителям
- По предположениям историков, Крест Ефросиньи был вывезен из Белоруссии в 1941 году либо немцами, либо, что более вероятно, первым секретарем ЦК КПБ Пономаренко в Москву и сейчас пылится в заказниках одного из российских музеев

Костел  
в Видзах

## ИНФОРМАЦИЯ

✉ 220 км к западу от Витебска, 240 км к северо-западу от Минска; нац. парк Браславские озера – г. Браслав, ул. Дачная, 1; музей традиционной культуры – г. Браслав, ул. Гагарина, 8  
 🚌 Из Минска прямые автобусы с Восточного и Центрального автовокзала (4,5 часа пути), также проходящие автобусы на Ригу; автовокзал Браслава – в центре городка, у пляжа на озере  
 ☎ + 375 2153 622-46 (нацпарк), + 375 2153 222-30 (музей trad. культуры)  
 ⌚ Вт–вс 9.00–18.00 (музей)  
 📞 5300 BYR (музей)  
 🍽 Несколько кафе в Браславе  
 📶 D1/2



Браслав — один из самых живописных белорусских городков (10 тысяч жителей), красиво расположенный на холмах над озером Дривяты в 15 км от границы с Латвией. Озеро является частью большой системы Браславских озер, соединенных множеством речек и проток и составляющих национальный парк. Благодаря этому городок является популярным местом летнего отдыха.

Самое популярное место Браслава — Замковая гора на перешейке между озерами, где некогда стоял замок Брячислава Изяславича, внука Владимира Крестителя и Рогнеды. Оттуда открывается великолепный вид на город и окружающие леса и озера. У подножия Замковой горы стоят рядом построенные одновременно в 1897 году неороманский костел Рождества Девы Марии и украшенная каменной мозаикой православная Успенская церковь. На окрестных улочках много интересных деревянных домов, на склоне горы стоит обелиск на могиле местного хирурга Станислава Нарбута (1853–1926), его больницы постройки 1906 года стоит неподалеку. На набережной озера недалеко от пляжа в здании гостиницы «Заездны двор» есть музей традиционной культуры, посвященный народным ремеслам (ткачество, лозоплетение, вышивка).

Однако Браслав — это прежде всего природа белорусского Поозерья. Озер много, они обрамлены густыми хвойными лесами, в которых масса



Панорама Браслава



валунов. Озера, к сожалению, заболочены, и удобных мест для купания и рыбалки не так много. Хотя баз отдыха на озерах достаточно. Весьма популярным местом является гора Маяк (20 км к северу от Браслава), стоящая на перешейке между озерами Струсто и Снуды и откуда открывается самая впечатляющая панорама Поозерья.

Из Браслава можно совершить также несколько поездок. Это прежде всего поселок Видзы (Відзы) в 40 км к юго-западу, почти на литовской границе. Тамошний неоготический Троицкий костел (1914) из красного кирпича — один из самых высоких в Белоруссии (высота 59 метров). В стены костела вмурованы два снаряда Первой мировой войны, рядом — бывшая водяная мельница и множество скульптурных групп, однако интерьер довольно скромен. На южном выезде из деревни — могила шляхтича Томаша Вавжецкого, одного из руководителей восстания Костюшко 1794 года против России, Австрии и Пруссии. Усадьба Вавжецкого расположена в 3 км к западу от деревни у маленького озера, в запущенном состоянии. По пути в Видзы вы проезжаете деревню Опса с костелом Св. Иоанна Крестителя (1887). Второе интересное место — село Дрисвяты в 35 км к западу, расположенное на берегу одноименного озера, принадлежащего не только Белоруссии, но также Латвии и Литве. Оба других государства (в т. ч. Игналинскую АЭС) можно увидеть с горы, где стоит деревянный костел Петра и Павла (1929). В 15 км к востоку от Браслава — село Иказнь с костелом Божьего Тела (1906–1912), выстроенным в неороманском стиле с валунами в кладке.

#### САМОЕ ИНТЕРЕСНОЕ

- Замковая гора
- Гора Маяк с панорамой озер
- Костелы в Видзах и других окрестных деревнях

#### ВАЖНО

- Несмотря на то что Браслав находится на востоке Беларуси, в 1920–1939 годах он принадлежал Польше
- Следует иметь в виду, что лов рыбы на некоторых озерах платный
- Видзы и Дрисвяты находятся в пограничной зоне Беларуси, для посещения которой нужно разрешение

# Буйничское поле

ТОП  
25

Часовня-каплица  
на Буйничском поле

## ИНФОРМАЦИЯ

- ✉ 3 км к юго-западу от Могилева, п. Буйничи
- 🚌 Авт.: 3, 44; маршрутки: 2, 43, 9 до ост. «Буйничи»,
- 🚊 электричка Могилев – Жлобин до ст. «Буйничи», на автомобиле по Р93 в направлении Бобруйска, 6-й километр
- ☎ + 375 222 47-11-00 (Белорусская деревня), + 375 222 45-73-04 (зоосад)
- 🕒 Ср–вс 10.00–18.00 (Белорусская деревня), пн–пт 10.30–20.30, сб–вс 9.30–21.00; паровозик к зоосаду отправляется раз в час, поездка занимает 20 минут
- 🆓 Буйничское поле бесплатно, Белорусская деревня 9000 BYR, зоопарк 20 000 BYR
- 🏠 Корчма в Белорусской деревне
- 📶 G4

## САМОЕ ИНТЕРЕСНОЕ

- Часовня-каплица на Буйничском поле
- Могильный камень Константина Симонова
- Сафари на паровозике в зоосаду



Это поле в окрестностях Могилева предоставляет туристу три достопримечательности разной тематики в одной географической точке и, что называется, «на природе».

Во-первых, это мемориал Великой Отечественной войны, открытый в 1995 году и посвященный защитникам поля во время немецкого наступления — Буйничи были передним краем советской обороны у оврагов на берегу Днепра в течение трех недель июля 1941 года, и здесь воины 388-го стрелкового полка 172-й дивизии сожгли 39 танков вермахта. Центральным монументом мемориала является часовня-каплица (2002, арх. Владимир Чаленко), в центре которой находится маятник Фуко, а под землей — склеп с останками воинов Красной Армии. К часовне ведет аллея, на поле вокруг рассредоточены пушки, немецкий танк и противотанковый ров. В те самые июльские дни 1941 года в Буйничах был в качестве фронтового спецкора поэт Константин Симонов, и события настолько запечатлелись в его памяти, что он написал потом «Живые и мертвые» и завещал





Буйническое поле

развезть над полем свой прах, что и было сделано в 1979 году. Могилу Симонова отмечает большой валун, наподобие Борисовых камней. Он стоит в правом углу комплекса.

Во-вторых, напротив Буйнического поля, на другой стороне дороги, расположен этнографический комплекс «Белорусская деревня XIX века». По своей сути это нечто среднее между музеем и торговой точкой. В нескольких домиках работают гончар, плотник, кузнец — в основном в расчете на то, что их изделия купят. Есть домик самогонщицы, где можно отведать самогона под сало и огурцы. Визитная карточка деревни — огромная ветряная мельница и дом, где находятся гостиница и ресторан (харчевня).

В-третьих, вплотную к этнографической деревне примыкает могилевский зоосад. Экзотическими животными он не богат, однако предлагает некое подобие сафари на электрическом паровозике с двумя вагонами. Он объезжает вольтер, где пасется стадо зубров, косули, олени и кабаны. В клетках имеются волки, медведь, песцы, еноты.

#### ВАЖНО

- Бои в июле 1941 года были не единственными на Буйническом поле — в 1595 году здесь казаки Северина Наливайко дали бой польско-литовским войскам. А в 7 км к югу у деревни Салтановка состоялось одно из сражений 1812 года с армией Наполеона



# Дворцово-парковый ансамбль Румянцевых-Паскевичей в Гомеле

ТОП  
25

Дворец-музей  
Румянцевых-Паскеви-  
чей в Гомеле

## ИНФОРМАЦИЯ

- ✉ Гомель, пл. Ленина, 4, 2 км от ж/д вокзала
- 🚏 От вокзала авт.: 3а, 28, 28а, 🚊 тролл.: 1, 16, также круговые 🚊 троллейбусы 2, 8 (ост. пл. Ленина)
- ☎ + 375 232 74-19-11, +375 232 70-38-18
- 🕒 Дворец  
вт-вс 11.00–19.00,  
башня и усыпальница  
пт-вс 10.00–18.00
- 👁 Осмотр с аудиогидом 22 000 BYR,  
фото разрешено только  
в трех залах дворца,  
зимний сад 6000 BYR,  
башня 5000 BYR
- 🏠 «Прованс»
- 📶 G6

Дворец является главной и единственной настоящей крупно́й достопримечательностью Гомеля. В отличие от других белорусских городов Гомель не может похвастаться древней историей, и его возвышение связано как раз с семейством Румянцевых, которое в екатерининские времена получило эти земли после присоединения территории к Российской империи после раздела Речи Посполитой — как написано в указе Екатерины II, «для увеселения».

Полководец Румянцев построил над речкой Сож свою усадьбу в 1785–1805 годах, и она выдержана в канонах тогдашнего дворянского усадебного зодчества. Центральное место усадьбы занимает дворец в стиле классицизма, правда, слегка несимметричный — с одного его крыла возвышается башня. Внутри дворца воссоздана обстановка конца XVIII века (мебель, картины, оружие) в нескольких залах (Белая и Красная гостиные, колонный зал, Золотая столовая). Выделяются иконы из домового храма, выполненные из резной кости. Скульптуры на фронтоне дворца Румянцевых немцы во время войны вывезли в Германию, нынешние — копии, сделанные уже в независимой Беларуси.

Вторая важная постройка комплекса — Петропавловский собор, построенный Румянцевым также в стиле классицизма (1809–1824, арх. Дж. Кларк). В советское время в соборе размещался планетарий. У собора богатый интерьер, внутри хранятся мощи преподобной Манефы. Вокруг храма целый ряд объектов: крестильня,



Дворец-музей Румянцевых-Паскевичей  
в Гомеле — Красная гостиная



Усыпальница Паскевичей

могила немецких солдат Второй мировой войны, филиал музея народного творчества (там можно познакомиться с традициями старообрядцев, живущих в городке Ветка близ Гомеля) и, наконец, усыпальница Паскевичей (1870–1889), выполненная в почти что сказочном неорусском стиле. Усыпальница представляет поздний период жизни дворца и парка — генерал-фельдмаршал князь Паскевич купил усадьбу у Румянцевых в 1837 году.

Дворец и собор расположились в огромном парке, который протянулся на 1 км вдоль правого (высокого) берега реки Сож от одного оврага к другому. С северной стороны, у собора, парк ограничивает Киевский спуск, через который перекинута два пешеходных мостика. С южной стороны, справа от дворца, в овраге устроен Лебяжий пруд с фонтанами и домиками для лебедей. В нижней части пруда у реки можно видеть памятник лодочнику. В самой южной части парка есть Зимний сад с башней обозрения, стилизованной под Каменецкую Вежу, — это бывший сахарный завод Паскевича (1837–1842), а также детский парк с аттракционами. По всему парку расставлено несколько ротонд. От Лебяжьего пруда вы можете спуститься на набережную Сожа, где увидите огромное граффити.

Нельзя обойти вниманием и главный вход в дворцовый парк. Городская витрина усадьбы Румянцевых представлена центральной площадью Гомеля (пл. Ленина). Основу архитектурной композиции площади составляет великолепное здание драматического театра с лепниной и скульптурами (1954, арх. Жолтовский и Тарасенко).

#### САМОЕ ИНТЕРЕСНОЕ

- Интерьер дворца конца XVIII века
- Лебяжий пруд
- Усыпальница Паскевичей в сказочном неорусском стиле

#### ВАЖНО

- В дворцовом парке в изобилии обитают белки — ручные, любящие принимать из рук туристов орешки
- Прямо напротив дворцового парка на противоположном берегу Сожа расположен городской пляж, куда можно попасть по пешеходному мостику в конце Киевского спуска. Там же летом расположен причал прогулочных катеров



# Туров и национальный парк Припятский

ТОП  
25

Памятник Кириллу  
Туровскому

## САМОЕ ИНТЕРЕСНОЕ

- Фундамент церкви XII века под стеклянной крышей
- Полесские хаты и голубые церкви
- Туровский крест, растущий из земли

## ВАЖНО

- Фирменный знак Полесья — огромные аистьиные гнезда
- Посетить Туров с однодневной поездкой без ночевки вряд ли получится

Малюсенький городок Туров (3 тысячи жителей) считается сердцем белорусского Полесья и является самой труднодоступной достопримечательностью нашего ТОП-25. Несмотря на административную принадлежность к Гомельской области, лучше всего приезжать сюда с запада.

Ценность Турова прежде всего в сохранившейся атмосфере белорусской глуши и феномене диалекта тутэйшай (полещуков), который некоторые лингвисты считают отдельным языком — ни украинцы, ни белорусы, ни поляки до конца этот язык не понимают. Туров, по преданию, был основан в конце X века варяжским (исландским) миссионером Торвальдом и получил от него свое имя. В XI—XIII веках Туров был центром Турово-Пинского княжества, но в Речи Посполитой потерял свою значимость.

Центральная достопримечательность Турова — маленькая Замковая гора (Городище) с валами древнего городища. Там под стеклянной крышей скрыт фундамент церкви XII века, разрушенной в 1230 году землетрясением, а перед этим сооружением стоит выразительный памятник философу и одному из предполагаемых авторов «Слова о полку Игореве» Кириллу Туровскому (1994) — все вместе это называется «музей Древний Туров». Замковая гора находится на запад-



Растущий из земли «туровский крест»

ной окраине Турова, а в восточной части городка (через него проходит одна главная улица Ленина длиной 2,5 км) на кладбище вы увидите классику полесской деревянной архитектуры — Всехсвятскую церковь (1810), окрашенную в обязательный для Полесья небесно-голубой цвет. Внутри хранятся два двухметровых каменных креста, которые, по легенде, приплыли против течения по Днепру и Припяти из Киева около 1000 лет назад. Правда, церковь открыта только по большим праздникам. Рядом стоит новый собор Кирилла и Лаврентия Туровских (2013). Интересно и городская застройка Турова, не похожая на остальную Беларусь — это деревянные резные хаты. На центральной площади стоит единственный в мире памятник болотным куликам и открывается вид на набережную Припяти.

Но подлинный эксклюзив Турова — каменные кресты, самопроизвольно растущие из земли. Один из них можно видеть на кладбище в 500 метрах от Замковой горы — он показался из земли около 15 лет назад, увеличиваясь в размерах на 2 см в год. Феномен пользуется паломнической популярностью, у креста можно наблюдать принесенные деньги, продукты и разноцветные ленточки. С точки зрения ученых, крест скорее всего стоял на могиле, потом осел, а выталкивается на землю постепенно льдом.

И тем не менее Полесье — это прежде всего природа и непроходимые смешанные леса с болотами, по которым, собственно, и проходит почти вся естественная граница Беларуси с Украиной. С природой Полесья конспективно можно познакомиться в музее в Турове (чучела птиц и зверей), а воочию — приехав в Лясковичи, центр национального парка Полесья. Там можно организовать экскурсию на моторной лодке и рыбалку.

#### ИНФОРМАЦИЯ

✉ Туров, 310 км к востоку от Бреста, 235 км к западу от Гомеля; нацпарк Припятский — н/п Лясковичи, 50 км к северо-востоку от Турова; Музей природы в Турове — ул. Ленинская, 127; музей Древний Туров, Замковая гора  
 🚉 Брест — Гомель до ст. «Житковичи», затем 🚌 автобус  
 ☎ +375 2350 5-70-17 (нацпарк), +375 2350 7-56-45 (музей природы)  
 🕒 Вт-вс 8.30-17.30 (музей природы)  
 📍 Музей природы 20 000 BYR, Древний Туров бесплатно  
 🍽 Кафе на центральной площади Турова  
 📶 E6





# Увидеть больше

## ПЛОЩАДЬ ПОБЕДЫ В ВИТЕБСКЕ

В Витебске есть два центральных моста через Западную Двину. Если Кировский мост выводит к старому городу, то расположенный в 1 км южнее мост Блохина раскрывается в огромную площадь Победы, самую большую в Беларуси (390 × 170 м). Это крупнейший транспортный перекресток города, где встречается масса трамвайных и троллейбусных маршрутов. Посреди площади стоит монумент «Три штыка» (1974), впечатляющий своей советской брутальностью. Монумент обрамлен скульптурами, внизу горит Вечный огонь. В одном из углов площади развернута выставка военной техники, а от вечного огня лестница выводит в парк на берегу Западной Двины. Площадь Победы соединяется со старым городом широкой улицей Ленина, которая благодаря холмистому ландшафту предоставляет хорошую панораму города.

✉ Витебск, пл. Победы

🚶 2, 4, 7, 8, 9,

🚶 1, 2, 4, 6, 8, 9

🚶 G2

## СЛАВЯНСКИЙ БАЗАР И ДУХОВСКИЙ КРУГЛИК

Одним из символов Витебска является амфитеатр «Славянский базар», построенный в 1987 году и реконструированный в 2007-м для проведения ежегодного одноименного фестиваля, в котором принимают

участие эстрадные артисты России, Украины и Беларуси. Амфитеатр находится в одном из многочисленных в Витебске оврагов и хорошо вписан в ландшафт. Сбоку от амфитеатра можно наблюдать Аллею звезд. Рядом с амфитеатром стоит также Духовский круглик — воссозданная в 2007 году башня бывшего Верхнего замка литовского князя Ольгерда XIV века, внутри которой размещается небольшой музей истории замков Витебска. В подвале можно посмотреть первоначальную кладку башни. Этой башне оппонирует часовая башня, называемая витебским Биг-Беном — это пристройка к горисполкому (бывшему епископскому дворцу), выполненная в 1990 году (арх. Николай Ризо) и являющаяся одной из архитектурных доминант города.

✉ Витебск, пр. Фрунзе, 13А (пересечение ул. Ленина и пр. Фрунзе)

🚶 3, 4, 5 (ост. «пл. Свободы»

или «Ул. Доватора»)

🚶 30 000 BYR (Духовский круглик)

🚶 G2

## МУЗЕЙ-УСАДЬБА РЕПИНА «ЗДРАВНЕВО»

На берегу Западной Двины находится музей-усадьба, где художник Илья Репин жил обычно летом в 1892—1900 годах — эта дача была куплена на деньги, полученные от картины «Казачи пишут письмо турецкому султану». Весьма причудливого вида деревянный дом соседствует с домом управляющего и выставочным залом. В экспозиции музея



Памятник «Штыки» в Витебске



Музей Репина в Здравнево



находятся вещи из обихода семьи Репина, мебель XIX–XX веков, акварели, рисунки, иконы, фотографии, письма. Главный дом — новодел (1990), поскольку оригинал был продан на дрова за долги в 1930 году. В хорошую погоду замечательно выглядят природное окружение усадьбы — парк, аллеи, пруды. На поляне стоит памятник Репину, есть смотровая площадка на башне (иногда бывает закрыта).

✉ 16 км к северу от Витебска, пос. Руба

📄 26, 26а до п. Руба от автовокзала;

на 🚗 автомобиле по Е-95

(Санкт-Петербург — Одесса),

по указателю направо 2 км сразу после моста через Двину

☎ + 375 212 29–16–73

🕒 Ср–вс 11.00–18.00

💰 3000 BYR, экскурсия заказывается на месте (60 000 BYR на группу)

📶 G2

## МУЗЕЙ БЕЛОРУССКОГО КНИГОПЕЧАТАНИЯ

В Полоцке в бывшем жилом корпусе монастыря (1780–1788, проект Кваренги) расположено сразу два музея. Это музей книгопечатания, где стоят восковые фигуры ключевых персонажей, в т. ч. монаха-переписчика и первопечатника. Также имеется музей-библиотека — большой зал со старинными книгами времен Великого княжества Литовского. Экспозиция повествует о жизни поэта-монаха Симеона Полоцкого (1629–1680), работавшего в Москве воспитателем детей русского царя Алексея Михайловича. Представлены его стихи, записанные в форме креста и сердца. От монастыря, в котором размещены музеи, остался также Богоявленский собор (1761–1777), бывший в советские времена картинной галереей, а теперь являющийся главным действующим храмом города.

✉ Полоцк, ул. Нижне-Покровская, 22

☎ + 375 214 42–63–39 (музей-библиотека Симеона Полоцкого); 375 214 42–57–25 (музей книгопечатания)

🕒 Вт–вс 10.00–18.00

📶 F2

## ПРИРОДНО-ЭКОЛОГИЧЕСКИЙ МУЗЕЙ В ПОЛОЦКЕ

Этот музей находится в водонапорной башне, построенной в 1954 году. Экспозиция построена по принципу «лестницы эволюции» — поднимаясь по винтовой лестнице, вы видите развитие животного мира Беларуси — от простейших до млекопитающих. Много чучел птиц и животных, есть сухой аквариум с чучелами рыб, расположенный в полу. Наверху недавно открыта обсерватория. С лестницы со стеклянными стенами можно осмотреть Полоцк сверху.

✉ Полоцк, ул. Ф. Скорины, 21 (не путать с проспектом Франциска Скорины!)

☎ + 375 214 42–42–13

🕒 Вт–вс 10.00–18.00

📶 F2

## ГЛУБОКОЕ

Маленький городок на западе Витебской области, родина архитектурного стиля виленского барокко. Здесь напротив друг друга на расстоянии 200 метров стоят два величественных храма: православный Рождественский собор (1639–1654), он же бывший монастырь кармелитов, и католический Троицкий костел (1764–1782, арх. Иоганн Глаубиц). Оба этих храма имеют две симметричные башни, но различаются по цветовой окраске: собор выдержан в бело-голубых тонах, а костел — в кремовых. Оба храма подверглись последующим перестройкам, оба храма более интересны снаружи, чем внутри. Кроме них в Глубоком можно увидеть Колонну Конституции, поставленную в 1791 году в честь принятия конституции Речи Посполитой (она действовала всего два года, после чего Речь Посполитая прекратила существование). На южном въезде в Глубокое со стороны Минска на постаменте стоит самолет «Су-17», памятник родившемуся здесь авиаконструктору Павлу Сухому (1895–1975).

✉ 175 км к северу от Минска, 70 км к юго-западу от Полоцка

🚌 Проходящие автобусы из Минска на Браслав и Ригу (несколько раз в день, 3 часа пути), 🚆 Полоцк – Поставы  
 📶 E2

## ОРША

Орша – второй крупный город (125 тысяч жителей) на Днепре после Смоленска, восточные ворота Белоруссии в 40 км от российской границы и большой ж/д узел. Интересные места расположены в городском парке, у впадения маленькой Оршицы в узкий еще здесь Днепр. Это впечатляющее здание иезуитского коллегиума (1690, построено фактически заново в 2008 году) и этнографический музей Млын в водяной мельнице (1902), экспозиция которого состоит из старинного инвентаря, макета крестьянского дома и предметов ремесленного творчества (вышивка, иконы). В 200 м от мельницы – городище со стелой на месте бывшего замка. От автобусной остановки Центр вы можете пройти также 500 м к мосту через Днепр, на другом берегу которого стоит мемориал «Катюша» – именно под Оршей 16 июля 1941 года это оружие было впервые применено. Еще одно интересное место – Кутеинский монастырь, где в 1631 году была напечатана первая белорусская книга. Сейчас монастырь находится в процессе воссоздания, архитектурно уникальна его Троицкая церковь (1624–1626), выполненная в готико-барочном стиле с иконостасом на фасаде.

✉ 220 км к востоку от Минска, 125 км к западу от Смоленска, центр города



Костел в Поставах

в 3 км от главного ж/д вокзала (автобус до ост. Центр); Орша, ул. Замковая, 2А (музей Млын); ул. Скорины, 77 (Кутеинский монастырь) – 3 км к югу от центра, у автомобильного моста через Днепр на другом берегу реки

🚆 Масса проходящих поездов из Москвы в Минск, Брест и Гродно  
 ☎ + 375 216 21-20-68  
 🕒 Вт–вс 10.00–19.00  
 📶 G3

## ПОСТАВЫ

Райцентр на западе Витебской области, в окрестных деревнях которого можно наблюдать величественные краснокирпичные костелы XIX века. В самих Поставах – это костел Св. Антония Падуанского (1900–1903). Кроме того, в деревне Камаи (18 км к западу) – оборонный костел св. Иоанна Крестителя (1603–1606), в стене которого сохранился снаряд времен Северной войны, а в интерьере есть 400-летняя икона, орган и склеп; Лучай (18 км к востоку) – грандиозный костел Св. Тадеуша (1766–1776), построенный на деньги Огинских; Лынтупы (40 км к западу) – костел Св. Андрея (1908–1914) и восстанавливаемая усадьба Бишевских (1907) с парком и прудом. Кроме того, в самих Поставах есть дворец Тызенгауза (1788–1803, арх. Джузеппе Сакко) с парком, со скульптурами, фонтанами и скамеечками – в нем сейчас больница. Построивший дворец Константин Тызенгауз был орнитологом, а его потомок Антоний в конце XIX века построил в Поставах множество мануфактур и целый ком-



Костел в Сарье



плекс гражданских зданий, сохранившихся на центральной площади.

✉ 170 км к северу от Минска,  
75 км к югу от Браслава

🚌 Автобус из Минска (2,5 часа пути,  
6 рейсов в день), по деревням – лучше на  
своем автомобиле

⛑ D2

## САРЬЯ

Лесная деревня на границе с Латвией, где стоит неоготический храм эксклюзивной архитектуры, построенный в 1852–1857 годах по проекту прусского архитектора Густава Шахта, на средства дриссенского маршалка Игнатия Лопатинского в память о жене Марии. Самое удивительное, что в отличие от многих других деревенских храмов региона, это не костел, а действующий православный храм – его в 1865 году конфисковали «по причине красоты» (так звучала официальная формулировка) и переименовали в Воскресенскую церковь. В советское время в здании был склад.

✉ 80 км к северо-западу от Полоцка

🚌 Автобус из Полоцка до  
Верхнедвинска, далее 16 км на попутках

⛑ E1

## ПЕРВОМАЙСКАЯ И ЛЕНИНСКАЯ УЛИЦЫ В МОГИЛЕВЕ

Центр Могилева – это продолговатый мыс длиной 2 км и шириной 800 м, ограниченный оврагами, которые спускаются к Днепру. В дальнем конце мыса – площадь Ленина, в ближнем – площадь Славы и мост

через Днепр. Площадь Ленина отмечена грандиозным Домом Советов (1938–1940, арх. Иосиф Лангбард), за которым притулился собор Трех Святителей (1909–1911) в русском стиле, знаменитый тем, что его регулярно посещал Николай II в годы Первой мировой войны, поскольку в Могилеве была его ставка. Две площади соединяют три параллельные улицы: по бокам – Первомайская и Пионерская, а в центре – пешеходная Ленинская. На первой самым запоминающимся будет выразительный краснокирпичный драмтеатр (1883–1888) и скульптура Дамы с собачкой, а на пешеходке – скульптурная композиция «Звездочет», состоящая из астролога с трубой и 12 стульев, символизирующих знаки Зодиака. Есть примета: чтобы желание исполнилось, надо загадать его, сидя на кресле со своим астрологическим знаком, а потом три раза обойти площадь по часовой стрелке.

✉ Могилев, ул. Первомайская,  
Ленинская

🚌 2, 4, 5, 5К, 8; 🚋 1, 8, 9, 10, 14, 16, 24,  
25, 26, 28, ост. «Площадь Ленина»,  
«Диагностический центр»  
(2,5 км от ж/д вокзала)

⛑ G4

## ПЛОЩАДЬ СЛАВЫ В МОГИЛЕВЕ

Площадь Славы находится на краю мыса над Днепром. Здесь расположена Могилевская ратуша (1681–1682), разрушенная при СССР и восстановленная в 2008 году. В ратуше находится музей истории Могилева:



Скульптура «Звездочет» в Могилеве



Ратуша в Могилеве

на первом этаже — археология и макеты города, на втором — реконструкция старинного зала ратуши, а на самой верхотуре ежедневно в полдень появляется механический горнист Могислав. Напротив на другой стороне площади в здании бывших присутственных мест конца XVIII века есть еще и краеведческий музей. В центре же площади высится монумент борцам за власть Советов (1982) — скульптура женщины, которую местные жители называют «Оксана, бегущая с лавсана» (в городе есть лавсановый комбинат). За краеведческим музеем располагается городской парк, откуда открывается хороший вид на Днепр, а по пешеходному мостику можно перейти овраг с речкой Дубровинкой к Быховскому рынку и двум храмам в русском стиле: это Борисоглебская церковь (1869, перестроена из дома XVII века) и Крестовоздвиженский собор (1869).

✉ Могилев, ул. Ленинская, 1А (ратуша)

🚌 2, 4, 3, 3к, 10, множество автобусов

☎ +375 (222) 22-99-46 (ратуша)

🕒 Ср-вс 9.30–17.30

💰 30 000 BYR (ратуша)

📶 G4

## НИКОЛАЕВСКИЙ МОНАСТЫРЬ В МОГИЛЕВЕ

Этот монастырь находится в интересном месте — вроде бы в центре, но очень отдельно. Этому способствует специфика Mogilevского ландшафта — монастырь стоит внизу на лугу у Днепра, в то время как центр города расположился вверх на мысе. Монастырь был основан в 1636 году, сейчас действующий женский, а в советское время в нем была пересыльная тюрьма. Он интересен прежде всего архитектурой Никольского собора (1669–1672), построенного по разрешению польского короля киевским митрополитом Петром Могилей — у собора очень непривычный глазу внешний иконостас, когда иконы размещены в нишах фасада. Кроме того, в монастыре есть зимняя Онуфриевская церковь (1793–1798).

✉ Могилев, ул. Т. Сурты, 19

🚶 Пешком от Ленинской улицы (по Пожарному переулку, ул. Боткина, мимо больницы и спуститься направо вниз)

☎ +375 222 22-83-30

📶 G4

## БОБРУЙСК

Бобруйск — седьмой по величине город Белоруссии (215 тысяч жителей), уступающий лишь Минску и областным центрам. До Второй мировой войны более 70% его населения составляли евреи. В современном Бобруйске интересны несколько центральных улиц. Выйдя на остановке «Стадион», вы обнаружите на Пушкинской улице слева городскую библиотеку в красивом особняке (№ 211), а справа по Интернациональной (№ 25) — бывший дом купчихи Кацнельсон, образец деревянного модерна. Далее на улице Советской справа от вас будут Николаевский собор (1894) и Театр комедии. По улице Социалистической вы можете пойти налево к главной площади Ленина или направо — в бывший старый город, где есть несколько синагог (№ 36) и рынок. Бобруйск при этом оправдывает свое название два раза — сначала скульптура бобра пригласит вас присесть с собой на скамейку у входа в «Трак-



Скульптура бобра в центре Бобруйска





тир на Московской» на углу улицы Московской (2008), а потом встретит в виде ухаря-купца на углу ул. К. Маркса (2006).

📍 100 км к юго-западу от Могилева, 140 км к юго-востоку от Минска

🚉 Множество поездов из Минска (2 часа пути), 🚌 маршрутка от Могилева (1,5 часа пути), автовокзал и ж/д вокзал совмещены, от вокзала в центр на 🚶 2 до ост. «Стадион», далее два квартала вперед до ул. Социалистическая

⛪ F5

## БОБРУЙСКАЯ КРЕПОСТЬ

Бобруйская крепость была построена в 1810–1836 годах для защиты западных границ Российской империи под руководством генерал-майора Карла Оппермана (наряду с Брестом и Гродно) в излучине реки Березина. Современный Бобруйск вырос из слободы, образовавшейся вокруг крепости. Крепость принимала участие в войне 1812 года и выдержала осаду Наполеона. Сейчас Бобруйская крепость заброшена и представляет собой огромное поле, по которому разбросано большое количество краснокирпичных строений, причем примерно в середине всего этого построена похожая на летающую тарелку хоккейная «Бобруйск-Арена». Крепость — отличный объект для любителей лазить по руинам. По пути к крепости вы минуете Георгиевскую церковь (1907) в византийском стиле, которая называется в городе белой церковью.

🚶 2 до ост. «Дом связи» (слева от вас будет «Дом-скворечник»), далее по ул. Минской назад 1 км

⛪ Бесплатно  
⛪ F5

## МСТИСЛАВЛЬ

Этот древний городок в 13 км от российской границы был в XII–XIII веках центром удельного княжества, а потом долгое время пограничным городком на границе Руси и Речи Посполитой. Отсюда родом Степан Полубес, украсивший изразцами половину средневековой Москвы, и Петр Мстиславец, работавший с печатником Иваном Федоровым. Сейчас это типичный райцентр из частного сектора, часто называемый белорусским Суздалем. Кроме патриархальной обстановки и причудливого ландшафта (Замковая и Девичья горы, а также овраги, спускающиеся к реке Вихра), Мстиславль может предложить туристу гражданскую застройку XIX века, собор Александра Невского (1870) в русском стиле, иезуитский костел (1730–1738), и у Замковой горы — кармелитский костел Девы Марии (1637–1750), славящийся двумя фресками середины XVIII века на тему русско-польских войн 1654 года «Взятие Мстиславля» и «Избиение ксендзов».

📍 100 км к востоку от Могилева

🚉 Маршрутки от автовокзала (2 часа пути)

⛪ H3/4

## ГОМЕЛЬ

Второй город Беларуси (480 тысяч жителей) за пределами дворца Румянцевых-Паскевичей сильно уступает по достопримечательностям



Драматический театр в Могилеве



Драматический театр в Гомеле

остальным областным центрам страны. За его плечами нет богатой польской истории — в Средние века он был совершенно маленьким городком, и по сути дела история города началась как раз с Румянцевых. Облик города определяется послевоенной архитектурой сталинского стиля. Центр города заключен в треугольник улиц Ленина, Советской и бульвара Победы. Улица Ленина соединяет вокзал и дворец и застроена сталинками и домами, которые строили немецкие военнопленные. Остатки дореволюционного Гомеля можно наблюдать на улице Советской, отходящей от площади Ленина перед дворцом. Через два квартала по диагонали друг напротив друга стоят два самых примечательных здания старого Гомеля: красно-белый дом купца Лейбы Маянца (1894) и салатового цвета Русско-Азиатский банк (1910–1912, арх. Оскар Мунц). Угол Советской и проспекта-бульвара Победы составляют цирк со скульптурой Карандаша и собаки Кляксы и башня фабрики 8 Марта — своего рода мини-версия московских высоток.

✉ 300 км к юго-востоку от Минска, 180 км к югу от Могилева

🚍 По всему центральному треугольнику улиц курсирует множество троллейбусов  
📍 G6

### УСАДЬБА ГАТОВСКОГО

Дворцово-парковый комплекс, открытый для посещения в 2015 году, был построен в 1890–1893 годах для Викентия Козелл-Поклевского, владельца сибирских приисков, водочного короля и зятя генерал-лейтенанта Гатовского на берегу речки Добасна. Архитектор Виктор Шретер выстроил его в стиле баварских замков, а парком занимался главный варшавский садовник Франтишек Шаниор. Кроме собственно дворца, усадьба включает хозяйственные постройки (склады, бровар-пивоварня). Особый интерес вызывают интерьеры дворца — каждый зал выдержан в особом стиле. Кроме усадьбы

в деревне Красный Берег есть уникальный мемориал детям, жертвам Великой Отечественной войны — здесь в 1943–1944 годах находился лагерь, где из детей выкачивали кровь для госпиталей гитлеровской армии.

✉ 104 км к северо-западу от Гомеля, 205 км к юго-востоку от Минска, Жлобинский район, д. Красный Берег, ул. Исаева, 16

🚆 Утрение поезда (1 час 40 минут от Гомеля, 2 часа 40 минут от Минска),

🚗 автомобилем из Минска в сторону г. Марына Горка, затем поворот на Бобруйск, далее поворот на Жлобин

🕒 Ср–вс 8.00–17.00

📍 G5

### МОЗЫРЬ

Наиболее причудливый в плане ландшафта город Беларуси (110 тысяч жителей) стоит на Припяти и является восточными воротами белорусского Полесья. Берег реки здесь испещрен оврагами, по склонам и руслам которых и проложены улицы. Они соединяются сложной системой лестниц. Центром города служит набережная Припяти, вдоль нее вытянут и главный городской парк. Вы можете подняться по главной улице Ленинской и завернуть налево, взобравшись на Замковую гору — там в деревянно-лубочном стиле воссоздан Мозырский замок, где развернута краеведческая экспозиция и откуда открываются отличные панорамные виды. Неподалеку стоит кафедральный собор Св. Михаила Архангела (1760), оставшийся от монастыря бернардинцев, а на пригорке — церковь Николая Чудотворца, перестроенная из здания ДОСААФ 30-х годов.

✉ 133 км к западу Гомеля, 220 км к юго-востоку от Минска

🚍 Несколько рейсов маршруток в день из Гомеля

🚍 Автовокзал ул. Шоссейная, 16 (недалеко от трамвайного кольца), до центра 2,5–3 км

🕒 10.00–18.00 (замок)

📍 F6

# Прогулка по Полоцку

Протяженность – 3,5 км

Время – 1 час

**СТАРТ**

**Ж/Д ВОКЗАЛ**

✚ F2



**1** Идите от вокзала по улице Гоголя, через два квартала вы доберетесь до парковой зоны. Справа от вас – фасад гостиницы «Двина» и площадь Скорины с фонтаном.

900 м



**2** Пройдя площадь Скорины и далее прямо через сквер с памятником Скорине (1974), поверните направо на улицу Нижне-Покровскую.

500 м



**3** Через квартал можете повернуть ненадолго к Двине, к памятнику 23 гвардейцам, форсировавшим в 1944 году реку (1989). Бросьте взгляд на другой берег на костел Андрея Баболя (1997), перестроенный из советского кинотеатра.

100 м



**4** Продолжая движение по Нижне-Покровской, вы увидите справа Домик Петра I (№ 33), где сейчас развернут маленький музейчик, посвященный жизни Полоцка в начале XX века.

100 м



**5** Далее слева от вас будет Богоявленский собор, а за ним – дом Симеона Полоцкого с музеем книгопечатания (▷ 69).

100 м



**6** На вашем пути справа – бывшая кирха, ныне краеведческий музей (№ 11) с небольшой экспозицией.

**10** Идите прямо по проспекту Франциска Скорины, который вскоре превратится в длинный сквер-парк, где есть несколько памятников: букве «У», знак «Полоцк – географический центр Европы», Ленину и Симеону Полоцкому, которые смотрят друг на друга. В конце вас ждет уже знакомая площадь Скорины.

600 м



**9** На площади Свободы вы увидите памятники двум войнам: стандартную колонну с орлом, посвященную войне 1812 года, и мемориал Великой Отечественной войны. Чуть дальше слева по проспекту Ефросиньи Полоцкой – роскошный Дом офицеров (1950).

200 м



**8** Отсюда вам по Замковому проезду прямо мимо Полоцкого университета, около которого стоит современный памятник студенту, к площади Свободы со сквером.

650 м



**7** Достигнув автостоянки, начинайте подниматься к Софийскому собору (▷ 56). Осмотрев Софийский собор и взглянув со смотровой площадки на Двину, выходите из бывшего замка по Замковой улице, которая приведет вас на развилку.

650 м



**ФИНИШ**

**ПЛОЩАДЬ СКОРИНЫ**

✚ F2



# Прогулка по старому Витебску

Протяженность – 2 км

Время – 1 час

**СТАРТ**

**ПЛОЩАДЬ  
1000-ЛЕТΙΑ ВІТЕБСКА**

⚡ G2

**ФИНИШ**

**ПЛОЩАДЬ  
1000-ЛЕТІА ВІТЕБСКА**

⚡ G2

**1** Начинаем маршрут от драмтеатра им. Якуба Коласа (▷ 78), огибаем его с правой стороны и проходим к пешеходному мостику через Витьбу. Справа вы видите памятник А. С. Пушкину (1989), поставленный в честь того, что поэт проезжал город в 1820 и 1824 годах.

400 м

**2** Вы у подножия Успенского собора, но к нему мы успеем подойти, поэтому игнорируем лестницы и поворачиваем направо на ул. Льва Толстого.

300 м

**3** Пройдите эту изогнутую улицу до конца, вы окажетесь на просторной площади у Воскресенской церкви и ратуши.

500 м

**4** Продолжайте прогулку по улице Суворова, застроенной эклектично – старинные домики соседствуют с банальными хрущевками.

200 м

**9** Впрочем, можете перейти через дорогу и закончить прогулку на площади 1000-летия Витебска у Благовещенской церкви.

350 м

**8** Спуститесь к воде и по пешеходному мостику через Витьбу вернитесь к драмтеатру.

400 м

**7** Улица Путна приведет вас к Успенскому собору и смотровой площадке над Западной Двиной. Посмотрите на Задвинье, над которым высится телебашня в виде корабельной мачты.

650 м

**6** Обогните дворец и выходите на узкую верхнюю набережную – улицу Путна.

150 м

**5** Поверните налево на улицу Советская. Вскоре вы придете в зеленый сквер, слева от которого в глубине скрыт Губернаторский дворец.



## Шопинг

### СМОЛЕНСКИЙ РЫНОК

Смоленский рынок в Витебске — типично продовольственный, состоит из открытой торговой площадки и крытого павильона.

✉ Витебск, Смоленская пл.

🚶 Тролл.: 2, 4, 7, 8, 9

☎ + 375 212 48-56-26

🕒 10.00-19.00,

сб-вс — 10.00-17.00

✚ G2

### ЦЕНТРАЛЬНЫЙ (МИНСКИЙ) РЫНОК

Крупнейший продовольственный рынок Могилева, где можно найти продукцию местных производителей (особое внимание следует уделить мясным продуктам марки «Богатырская еда» и молочным продуктам).

✉ Могилев, ул.

Тимирязевская, 25

🚶 Тролл.: 2, 4, 5, 5к, 8

или пешком от пл. Ленина

до остановки

«Завод Строммашина»

☎ + 375 222 25-22-62

🕒 8.30-17.30

✚ G4

### ТЦ МАРКО-СИТИ

Новейший торговый комплекс в центре Витебска. Под его крышей расположено множество бутиков (Jennifer, Mango, Savage и другие), кроме того, здесь же продаются билеты на самолеты и поезда, есть аптека и салон связи.

✉ Витебск, ул. Ленина, 26

🚶 Тролл.: 1, 3, 4, 5, 8, 9, 10,

ост. «пл. Свободы»

☎ + 375 298 15-55-57

🕒 9.00-22.00

✚ G2

### ТРЦ «СЕКРЕТ»

Торгово-развлекательный центр с 300 магазинами одежды, обуви, товаров для дома, детский развлекательный центр, расположенный рядом с центральным городским рынком.

✉ Гомель, ул. Гагарина, 65

🚶 Пешком от вокзала 700

метров по улицам

Привокзальной

и Красноармейской

☎ + 375 232 71-83-29

✚ G6

### ВИТЕБСКИЙ УНИВЕРМАГ

ЦУМ, или «Витебский универмаг», наоборот, представляет собой торговую архаику в духе СССР. Планировка универмага не менялась с советских времен: на первом этаже — бытовая техника и товары для дома, на втором — мужская и детская одежда и обувь, на третьем — товары для женщин.

✉ Витебск, ул. Замковая, 19

🚶 Тролл.: 1, 3, 4, 5, 10 (ост.

«Драмтеатр» или «пл. Свободы»)

☎ + 375 (212) 35-94-18

🕒 Пн-пт 09.00-20.00,

сб, вс 09.00-18.00

✚ G2

### ЦЕНТРАЛЬНЫЙ УНИВЕРМАГ (ЦУМ) МОГИЛЕВА

Стандартный универмаг советского образца, предлагающий самые разнообразные товары (посуда, игрушки, косметика, одежда).

✉ Могилев,

ул. Первомайская, 61

☎ + 375 (222) 25-10-94

🕒 Пн-пт 9.00-21.00, сб

9.00-20.00,

вс 9.00-19.00

✚ G4



ТЦ Марко-Сити



## Развлечения и ночная жизнь

### ВИТЕБСКИЙ ЗООПАРК

Зоопарк в Витебске довольно камерный и расположен в самом центре старого города. Животные находятся в клетках, и их ухоженность, к сожалению, оставляет желать лучшего. Присутствуют львы, ягуар, рысь, лама, косуля, верблюд, лось, олени, медведь, зубр, выдра, несколько видов птиц, носухи, лисы, волки, дикобразы и обезьяны.

✉ Витебск, ул. Янки Купалы, 17 (старый город)

☎ + 375 212 37-08-08

⚡ G2

### ДРАМАТИЧЕСКИЙ ТЕАТР ИМЕНИ ЯКУБА КОЛАСА

Этот театр был открыт в 1926 году, а здание для него построили после войны. В настоящее время значительную роль постановок занимает русская и зарубежная классика, однако есть спектакли и по произведениям белорусских авторов.

✉ Витебск, ул. Замковая, 2

📍 Тролл.: 1, 3, 4, 5, 10, ост.

«Драмтеатр» или «Пл. Свободы»

☎ + 375 212 36-00-43

🕒 12.30–19.30, пн – выходной

⚡ G2

### ЗЕБРА

Возможно, самый популярный ночной клуб Витебска, расположенный поблизости от амфитеатра «Славянского базара». В клубе организуются шоу-программы, в т. ч. женский и мужской стриптиз. Нередко клуб «Зебра» становится площадкой для тематических вечеринок и рок-фестивалей.

✉ Витебск, проспект Фрунзе, 1 (на пл. Свободы)

☎ + (375 212) 35-97-54

🕒 19.00–05.00

🕒 От 18 000 BYR, вторник бесплатно мужчины, среда бесплатно девушки

⚡ G2

### МОГИЛЕВСКИЙ ДРАМАТИЧЕСКИЙ ТЕАТР

Один из архитектурных символов Могилева – здание выстроено в красно-кирпичном стиле конца XIX века. В репертуаре театра – русская классика, зарубежные современные авторы и белорусские постановки. Визитной кар-

точкой театра многие называют спектакль «Эти свободные бабочки» Л. Герша.

✉ Могилев, ул.

Первомайская, 7

☎ + 375 222 31-00-45

⚡ G4

### КЛУБ МЕТРО

Популярный ночной клуб в центре Могилева. Тематические вечеринки, по пятницам – регулярные сеансы игры в «Мафию».

✉ www.club.metrogroup.by

✉ Могилев, ул. Мигая, 13/36 (между Первомайской и Ленинской)

☎ + 375 222 25-25-85

🕒 22.00–05.00

⚡ G4

### КЛУБ СУВА

Ночной клуб в здании гостиницы «Днепр», занимает два этажа (на одном – танцпол, на другом – ресторан). Славится концертами живой музыки и тематическими вечеринками.

✉ www.cubacubclub.by

✉ Могилев,

ул. Первомайская, 29

☎ + 375 222 22-57-52

🕒 Ср–вс 22.00–05.00

⚡ G4



Витебский зоопарк



Выступление артистов в клубе «Метро»



# Рестораны

## ЦЕНЫ

Цены приблизительны,  
из расчета три блюда  
на человека  
PPP – свыше 300 000 BYR  
на двоих  
PP – 300 000 BYR  
на двоих  
P – менее 150 000 BYR  
на двоих

### ШВАРЦВАЛЬД (РР)

Пивной ресторан в старом городе Витебска с интересным интерьером. В меню четыре сорта пива, среди закусок – фирменная нарезка (сыр, бастурма, балык), нюрнбергские колбаски.

☒ Витебск, ул. Толстого, 4 (старый город)

☎ + 375-212 36-38-42

☕ G2

### РЕСТОРАН

#### «ВАСИЛЬКИ» (РР)

Сетевой ресторан белорусской кухни (стейки, салаты, драники), большие порции и приветливый персонал.

☒ Витебск, пр-т Московский, 9 (пл. Победы)

☎ + 375 29 557-42-73

🕒 Пн-вс 10.00–23.00

☕ G2

### БУЛЬБЯНАЯ (Р)

Кафе самообслуживания в центре города, самое бюджетное из удобно расположенных для туриста место в Витебске для обеда. По интерьеру похоже на столовую, по вечерам собирается алкоголизированный контингент. Однако низкие цены

и вкусные блюда могут нивелировать эти недостатки.

☒ Витебск, ул. Замковая, 21/30 (пл. Свободы, напротив Славянского базара в подвальчике)

☎ +375 212 36-46-95

🕒 9.00–21.00, сб 10.00–21.00, вс 10.00–18.00

☕ G2

### УСАДЬБА (РРР)

Один из лучших ресторанов Витебска. В меню – белорусская кухня, довольно быстрое обслуживание. Большой выбор разносолов, грибов и настоек, в т. ч. крамбамбуля.

☒ Витебск, ул. 2-я Доватора, 5 (в пойме реки Витьба, от ратуши по пешеходному мосту)

☎ + 375 212 60-97-60

☕ G2

### ВИТЕБСКИЙ ТРАКТИР (РР)

Один из ресторанов в старом Витебске. Имеется летняя веранда, причем с подогревом (подходит для весны и осени). Упор на блюда из свинины, предлагаются драники. Гостеприимный персонал, эклектичный интерьер (смесь старорусского и японского).

☒ Витебск, ул. Суворова, 2 (старый город)

☎ +375 8212 37-01-07

☕ G2

### КОФЕЙНЯ-КОНДИТЕР- СКАЯ «БИСКВИТ» (РР)

Идеальное место для того, чтобы выпить кофе под аккомпанемент пирожных или блинов.

☒ Витебск, ул. Крылова, 3 (старый город)

🕒 10.00–23.00

☕ G2

### ЛЯМУС (РРР)

Ресторан белорусской кухни, расположенный чуть вдалеке от центра. Славится вкусной едой (супы-пюре, драники, бульба-пицца). Интерьер выполнен в виде охотничьего домика, по вечерам выступает живой музыкальный дуэт.

☒ Витебск, пр. Победы, 1

🚊 Трам.: 1, 2, 4, 7, 8 (ост. Университет им. Машерова)

☎ +375 212 57-59-08

🕒 11.00–23.30

☕ G2

### КАФЕ

#### «ДАМИАН» (Р)

В Полоцке с разнообразием кафе и ресторанов дело обстоит не очень хорошо, и «Дамиан» можно признать меньшим злом. Удобно расположен на главной туристической улице города, меню – стандартно белорусское (солянка, драники, борщ), обслуживание довольно быстрое.

☒ Полоцк, ул. Нижне-Покровская, 41б

☎ + 375-214 42-87-66

☕ F2

### КАФЕ «РАЗДОЛЬ» (Р)

Еще одно заведение в Полоцке, подходящее для полноценного обеда, чуть в стороне от пешеходного маршрута.

☒ Полоцк, ул. Толстого, 15

☎ + 375-214 46-04-33

☕ F2

**«КАВЯРНЯ» (Р)**

Одно из кафе в курортном поселке Браслав, рядом с автозаправкой на въезде со стороны Постава. Летом можно обедать прямо на берегу озера. Сытные, вкусные блюда, довольно быстрое обслуживание.

☒ Напротив заправки «Беларуснефть» на въезде в Браслав со стороны города Постава

☎ + 375 215 32-96-46

🕒 11.00-21.00

✚ D4

**ПИЦЦЕРИЯ****«ПАРМЕЗАН» (РР)**

Заведение без особых ресторанных претензий, однако одно из лучших в Могилеве. Вкусная еда (горячие блюда, вторые), быстрый сервис. Немного хуже обстоит дело с кофе и десертами.

☒ Могилев, ул. Первомайская, 34 (ост. «пл. Ленина»)

☎ +375 222 25-86-96

🕒 9.00-23.00

✚ G4

**ЛАТУК (РРР)**

Ресторан на пешеходной улице в Могилеве с интересными авторскими блюдами. Подходит также для завтрака (хороши выпечка, десерты, сырники). В обеденном меню — упор на мясные блюда из свинины.

☒ Могилев, ул. Ленинская, 56/6 (ост. «пл. Ленина»)

☎ + 375 222 25-28-16

🕒 7.00-0.00

✚ G4

**КАФЕ «МОДЕРН» (Р)**

Бюджетное заведение с самообслуживанием на пешеходной улице, раз-

нообразный выбор салатов и вторых блюд (мочанка, draniki и другие белорусские блюда), подогреваемых в СВЧ-печи. Уютный зал, приветливый персонал.

☒ Могилев, ул. Ленинская, 15

☎ +375 222 25-94-04

🕒 9.00-23.00

✚ G4

**КОРЧМА****«НА ШКЛОВСКОМ  
БАЗАРЕ» (РР)**

Маленькое заведение в самом центре Могилева, у скульптурной композиции «Звездочет». Традиционная белорусская кухня, приятная обстановка, интерьер в старинном стиле (деревянные столы, пивные бочки).

☒ Могилев, ул. Буденного, 13/44 (между Первомайской и Ленинградской)

☎ + 375 22 222-23-46

🕒 11.00-23.00

✚ G4

**ЧЫРВОНАЯ****ВЕЖА (РР)**

Ресторан в водонапорной башне в Бобруйске, построенной в 1927 году. Рядом стоит памятник Шуле Балаганову (2012). Есть обзорная площадка с собственным панорамным лифтом. Имеется огромный аквариум, встроенный в пол. Ресторан состоит из трех залов на разных этажах. Хорошая кухня, но медленное обслуживание.

☒ Бобруйск, ул. Пушкина, 194/19 (угол Пролетарской)

✚ F5

**НАРОДНЫЙ РЕСТОРАН  
«БАЦЬКИ» (Р)**

Ресторан быстрого питания в Гомеле, напоминающий минский «Лидо». Блюда добротны (холодник, draniki), но без особого изыска, некоторые разогреваются в СВЧ. Имеется пиво. Вежливый персонал.

☒ Гомель, ул. Советская, 12 (угол Крестьянской)

🕒 8.00-23.00

✚ G6

**КОРЧМА****«БУДЗЬМА» (Р)**

Харчевня с вкусной едой, подходящая тем, кому нужно пообедать без изысков. Разнообразные draniki, холодник, колдуны, оливье с клюквой. Интерьер выдержан в стиле белорусской хаты. Удобное расположение у ж/д вокзала.

☒ Гомель, Привокзальная ул., 3

☎ + 375 232 77-71-81

🕒 11.30-23.00

✚ G6

**ПРОВАНС (РРР)**

Главный плюс заведения — вид из окна на реку Сож и дворцовый парк Румянцевых. Из этого следует завышенный ценник. Кухня выдержана в европейских традициях, неплохое обслуживание, пафосный интерьер. Подходит скорее для романтического ужина, нежели просто для обеда.

☒ Гомель, ул. Билецкий спуск, 1 (набережная реки Сож, к северу от парка и дворца)

☎ + 375 44 773-03-03

🕒 12.00-00.00

✚ G6



**Наиболее знаменитая туристическая часть Беларуси, известная своими древнейшими замками и церквями.**

Что посмотреть **84**

Увидеть больше **99**

Прогулка по Гродно **105**

Прогулка по Бресту **106**

Шопинг **107**

Развлечения и ночная жизнь **107**

Рестораны **108**

**ТОП 25**

**ТОП 25**

Старый город в Гродно ▷ **84**

Коложская церковь и комплекс замков в Гродно ▷ **86**

Мирский замок ▷ **88**

Новогрудок ▷ **90**

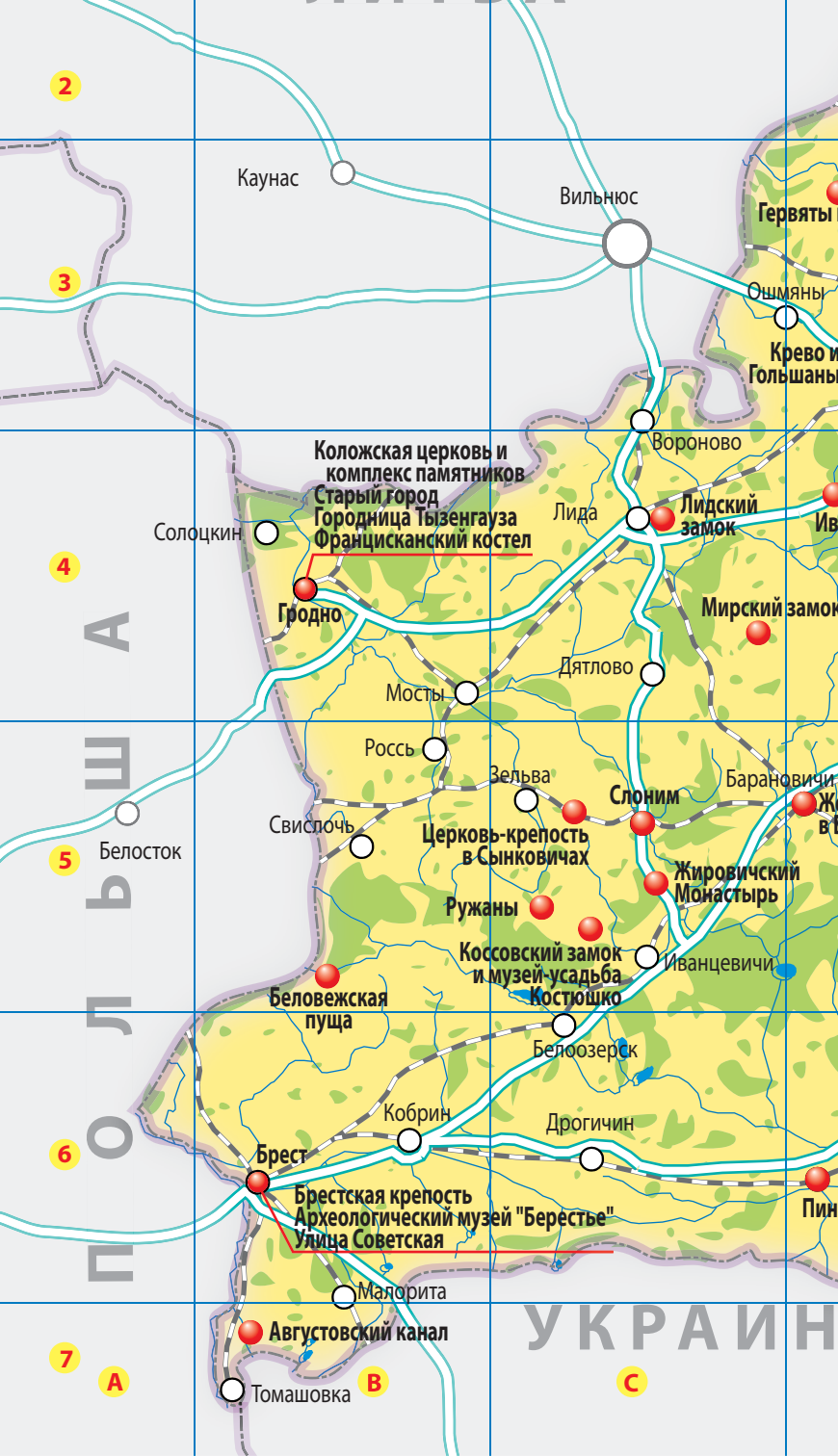
Брестская крепость-герой ▷ **92**

Пинск ▷ **94**

Беловежская пуца ▷ **96**

Ружаны ▷ **98**

**Западная Беларусь**



Каунас

Вильнюс

Герваты

Ошмяны

Крево и  
Гольшаны

Вороново

Коложская церковь и  
комплекс памятников  
Старый город  
Городница Тызенгауза  
Францисканский костел

Солоцкин

Лида

Лидский  
замок

Ив

Мирский замок

Гродно

Дятлово

Мосты

Россь

Зельва

Слоним

Барановичи

Белосток

Свислочь

Церковь-крепость  
в Сынковичах

Ружаны

Жировичский  
Монастырь

Коссовский замок  
и музей-усадьба  
Костюшко

Иванцевичи

Беловежская  
пуща

Белоозерск

Кобрин

Дрогичин

Брест

Брестская крепость  
Археологический музей "Берестье"  
Улица Советская

Пин

Малорита

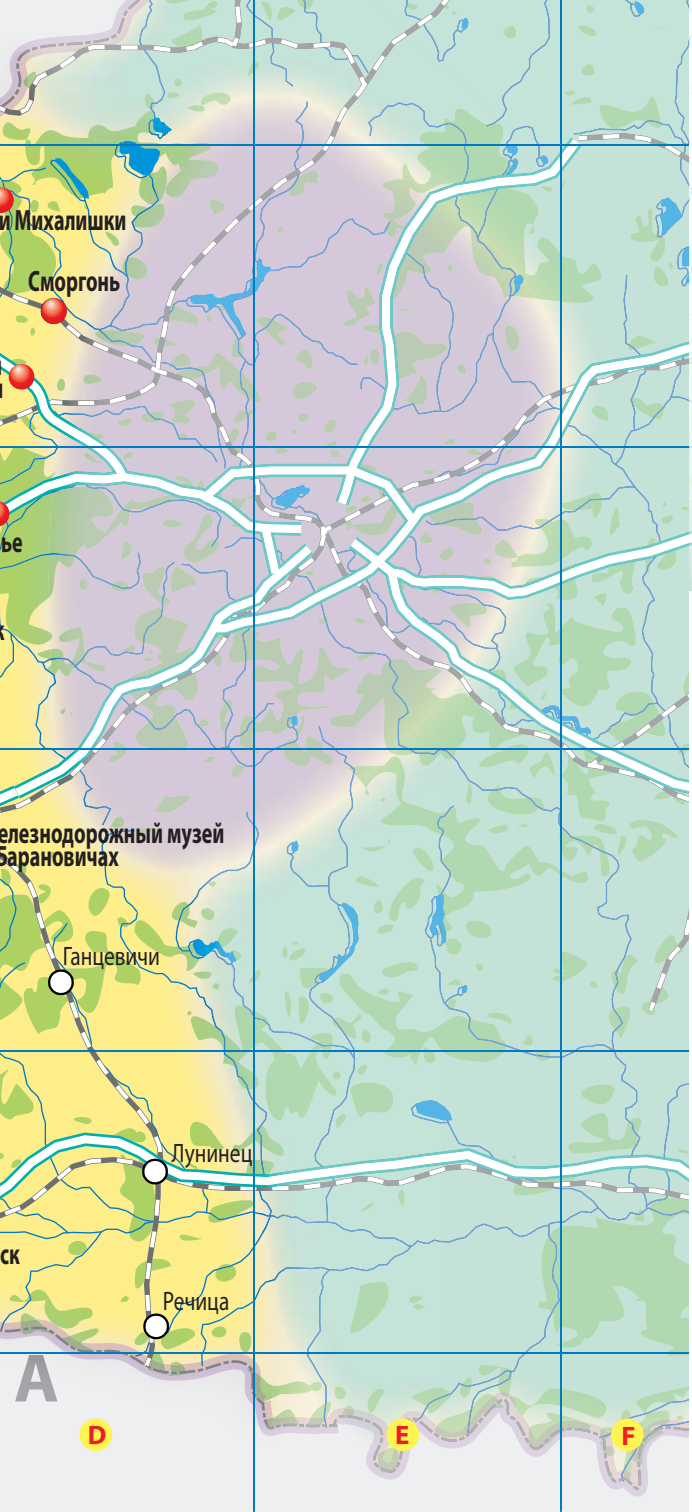
Августовский канал

Томашовка

УКРАИНА



# Западная Беларусь



# Старый город в Гродно

ТОП  
25

Фарный костел  
в Гродно

## ИНФОРМАЦИЯ

- ✉ Гродно,  
Советская пл., 4  
(аптека-музей)
- 🚏 Почти все  
городские троллейбусы  
(ост. «Советская пл.»)
- ☎ +375 152 74-00-81  
(аптека)
- 🕒 Пн–сб 8.00–21.00,  
вс 9.00–18.00 (аптека),  
в костел – расписание  
вывешено на входе
- 🆓 Бесплатно
- 🏠 «У Батория»,  
«Раскоша 1795»
- 🏠 B4

Гродно — областной центр на западе Беларуси (330 тысяч жителей), некогда имевший статус третьей столицы Речи Посполитой (наряду с Варшавой и Вильнюсом). Гродно во многом сохранил облик польского города XVIII века, и степень сохранности позволяет определить его как город-музей.

Главная площадь старого Гродно носит стандартное для Беларуси название — Советская. Ее доминантой является костел Франциска Ксаверия (1691—1743), бывший собор иезуитского монастыря, открытый в торжественной обстановке в 1705 году в присутствии польского короля Августа II и русского царя Петра I. Архитектурно костел представляет собой виленское барокко (высота башен 60 м), но главное его богатство находится внутри. 20-метровый главный алтарь состоит из множества скульптур и впечатляет даже по самым строгим европейским меркам. Главная святыня костела — чудотворная икона Богородицы. От иезуитского монастыря до сегодняшнего дня сохранилась также примыкающая слева к костелу старинная аптека, открытая в 1687 году. В аптеке три отделения: действующая аптека, фитоаптека и музей-аптека, где выставлены старинные банки-склянки, гербарии, сделанные писательницей Элизой Ожешко, и медицинские инструменты, которыми в 1586 году произвели вскрытие умершего польского короля Стефана Батория. Дом, где это случилось, стоит справа от костела и называется Баториевкой. Там сейчас размещена кафедра анатомии местного университета, а при ней су-



Аптека-музей в Гродно

Деревянный  
монастырский лямус

ществует музей уродств человеческого тела (гродненская кунсткамера). Напротив же костела вы видите ДК текстильщиков постройки 60-х годов и рядом пустырь — это место, где стоял костел, известный как Фара Витовта. Построенный в XVI веке, он потом несколько раз перестраивался, поменял полностью свой облик и был снесен в 1961 году.

Советская площадь весьма обширна и своей дальней частью выходит к мосту через Неман. Там находится еще один, старейший в Гродно костел Отыскания Креста монастыря бернардинцев (1595—1618) с пристроенной в XVIII веке башней. Прямо напротив должен стоять костел монастыря бернардинок, но вместо него высится самая яркая постройка Гродно советского периода — драмтеатр (1977—1984, арх. Мочульский), похожий на королевскую корону, только в современном исполнении. У входа в театр — скульптурная композиция, ведущее место в которой занимает Пегас (скульптор Л. Зильбер), а неподалеку стоит танк-памятник. Если от театра спуститься к Неману, то вы увидите старую пивоварню (бровар), развернутую в свое время во дворце Огинских XVIII века.

В старом Гродно кроме площади заслуживают внимания две улицы. Прежде всего это пешеходная Советская, соединяющая старый город с площадью Ленина. Она в полной мере представляет гражданскую застройку XVIII века и погружает туриста в европейскую атмосферу. Здесь рядом стоят двухэтажные домики, занятые магазинами и кафе, а сама улица вымощена брусчаткой. Вторая интересная улица — Карла Маркса, которая начинается от Баториевки. Пройдя 400 метров, вы увидите справа комплекс монастыря бригиток, построенный в середине XVII века. Главный монастырский храм, Благовещенский костел (1641—1652), отличается цветочными орнаментами. Однако главное скрыто во дворе — это резное двухэтажное строение XVIII века под названием «лямус», выполненное из дерева без единого гвоздя.

#### САМОЕ ИНТЕРЕСНОЕ

- Главный алтарь костела Франциска Ксаверия
- Застройка XVIII века пешеходной Советской улицы
- Старинная аптека
- Деревянный лямус монастыря бригиток

#### ВАЖНО

- От Гродно всего 20 км до польской границы и 30 км до литовской
- Кроме аптеки к костелу Франциска Ксаверия примыкает также действующая тюрьма (СИЗО-1)



# Коложская церковь и комплекс замков в Гродно


ТОП  
25

Коложская церковь

Вид на реку Неман  
и Новый замок

## ИНФОРМАЦИЯ

- e** museum-grodno.by
- ✉** Гродно, ул. Замковая, 22 (историко-археологический музей), ул. Рыбацкая, 6/1 (церковь Коложа), ул. Замковая, 16 (музей истории религии)
- 🚶** пешком 350 м от Советской пл. по Замковой ул. (к замкам), по Октябрьской ул. мимо синагоги по пешеходному мосту через парк (к Коложе)
- ☎** + 375 152 72-18-51 (историко-археологический музей), + 375 152 74-25-13 (музей истории религии), + 375 152 77-07-63 (Коложа)
- 🕒** Ср-вс 10.00-18.00 (музей)
- 💰** 65 000 BYR (Старый и Новый замок, Нижняя церковь), 20 000 BYR (музей истории религии)
- 📍** Корчма «У причала»
- 🚗** B4



Гродно наряду с насыщенной польской историей имеет и древнерусский след — с XI века он был центром Городенского княжества, по сути, северо-западной окраины Древней Руси. От тех далеких времен в Гродно сохранилась уникальная Борисоглебская церковь середины XII века, которая также называется Коложа.

Церковь уникальна, во-первых, своей кладкой — в камни фасада вмонтированы многочисленные керамические кресты различных цветов, валуны и пустые кувшины, усиливавшие храмовую акустику. Во-вторых, она каменно-деревянная — в 1853 году оползень на крутом берегу Немана разрушил половину церкви, и ее восстановили в деревянном виде. Сейчас рассматривается вопрос о реконструкции храма, но пока он сохраняет свой облик, соответствующий второй половине XIX века. Церковь находится на горе над Неманом и отделена от города оврагом. К церкви примыкает большой парк со стелой и древним Давыдовым камнем.

Между Коложской церковью и старым городом Гродно, на двух холмиках над Неманом высятся два замка (Старый и Новый). Они разде-





лены оврагом, через который перекинут мост XVII века (если вы идете от Советской площади, то направо будет Старый замок, а налево — Новый). Старый замок — это восстановленный в XIX веке дворец Стефана Батория, разрушенный в русско-польскую войну 1650-х годов, где сейчас развернут историко-археологический музей с добротной сделанной краеведческой экспозицией. Отдельного посещения заслуживает павильон с т. н. Нижней церковью (1116), где можно видеть фундамент храма XII века. Новый замок (1734—1751) был построен в стиле рококо дрезденскими архитекторами по приказу польского короля Августа III для заседаний польских сеймов. После Второй мировой войны его восстановили как Гродненский обком КПБ, поэтому можно видеть герб СССР и шпиль со звездой. В новом замке сейчас расположена часть экспозиции краеведческого музея, в основном посвященная природе.

Перед входом на мост, разделяющий замки, стоит пожарная каланча начала XX века, где каждый полдень появляется трубач в медной каске. Рядом во дворце Хрептовича размещается музей истории религии, где рассказывается о жизни различных религиозных общин Гродно. За музеем раскинулся бывший базилианский униатский монастырь, на месте которого построили в 1720—1765 годах православную церковь Рождества Богородицы с черными куполами, с золотыми звездами и красивым интерьером. Если от каланчи повернуть направо на улицу Большая Троицкая, то за поворотом через 150 метров вы увидите хоральную синагогу (1902). Она стоит на обрыве над оврагом, через который расположена уже Коложа. Синагога действующая, с интересным интерьером, и по ней можно попросить провести экскурсию (спросить Бориса Марковича).

### САМОЕ ИНТЕРЕСНОЕ

- Фасад Коложской церкви с вмонтированными валунами и керамическими крестами
- Павильон с фундаментом Нижней церкви
- Экспозиция исторического музея
- Пожарная каланча с фреской

### ВАЖНО

- Именно Гродно выпала честь провести сейм 1793 года, который в полном молчании депутатов зафиксировал смерть Речи Посполитой и ее раздел между тремя государствами — Россией, Австрией и Пруссией
- На фреске пожарной каланчи туристы обычно ищут Джоконду — изображение местной девушки, удивительно похожее на то, что когда-то сделал Леонардо да Винчи



# Мирский замок (Мірскі замак)

ТОП  
25

Мирский замок

## САМОЕ ИНТЕРЕСНОЕ

- Неповторимая готическая архитектура замка
- Восстановленные интерьеры замка с исторической экспозицией, башня и подвалы
- Музей Мирский посад с историей Мира как еврейского местечка

## ВАЖНО

- Мир и Несвиж разделяет всего 22 км, но они находятся в разных областях: Мир — в Гродненской, а Несвиж — в Минской. Между обоими поселками нет прямого автобусного сообщения
- В Мирском замке нередки «пробки» туристов на узких винтовых лестницах

Самый роскошный замок Белоруссии, включенный в список ВН ЮНЕСКО.

Замок является примером чистой готической архитектуры и строился в течение XVI века представителями двух магнатских родов: в 1520 году строительство начали православные Ильиничи, а в 1570-х годах закончил католик Николай Радзивилл Сиротка, к которому перешло право собственности на Мир. В 1891–1939 годах замком владели Святополк-Мирские. Свой нынешний вид Мирский замок получил в 2010 году после реставрации.

Мирский замок рассматривался как второй по значимости после Несвижа самими Радзивиллами — именно в Несвиже была их резиденция, однако Мир получился красочнее и популярнее в конечном итоге у туристов. И это не только пять замечательных башен с декоративными украшениями, но и еще и кладка с вмонтированными валунами, похожая на ту, что можно видеть на фасаде Коложской церкви в Гродно. По расположению это типичный замок с внутренним почти квадратным двором (в периметре 75 м). Внутри замка восстановлены интерьеры с гобеленами и старинной мебелью, а в музее истории замка выставлены рыцарские доспехи. Для посещения открыты также смотровая площадка на башне и подвалы, куда спуститься придется по узкой и крутой лестнице. Около Мирского замка есть пруд — не такой замысловатый, как в Несвиже, и, соответственно,



Часовня-усыпальница



## ИНФОРМАЦИЯ

✉ 90 км к юго-западу от Минска, Мир, Красноармейская ул., 2 (замок), 2-й пер. Кирова, 2 (Мирский посад)

🚌 Проходящие автобусы из Минска с автовокзалов «Восточный», «Центральный», самые удобные – утренние на Новогрудок и в санаторий «Радон»; к Мирскому посаду – от Рыночной площади по Красноармейской ул. в сторону, противоположную замку, повернуть направо на ул. Кирова (400 м)

☎ +375 1596 28-270 (замок), +375 2992 9-42-68 (Мирский посад)

🕒 Замок: пн–чт 10.00–18.00, пт–вс 10.00–19.00 (касса закрывается за 40 минут), зимой выходной – вторник

📍 Парк и внутренний двор замка бесплатно, осмотр экспозиции и усыпальницы 80 000 BYR, есть удобный аудиогид 20 000 BYR, фото бесплатно

📌 «Дорога замков», «Мирум»

✚ С4

обрамляющий его парк поменьше и не имеет множества парковых строений. Выделяется лишь часовня-усыпальница Святополк-Мирских (1904, арх. Марфельд) с православной мозаикой с изображением Христа. В склепе усыпальницы – 5 захоронений. Кстати, пруд был создан в межвоенное время Святополк-Мирскими на месте вырубленного сада, и ходит легенда, что по этой причине пруд является проклятым местом (в нем, в частности, утонула 12-летняя дочь Святополка-Мирского).

Поселок Мир, где находится замок, очень маленький (2,5 тысячи жителей). Кроме замка, в Мире вы увидите длинную Рыночную площадь (500 м от замка) с тщательно вылизанной композицией старинных домиков, где по краям стоят два храма – Никольский костел (1599) и Троицкая церковь (1865) в русском пряничном стиле. Кроме того, заслуживает внимания и еврейская часть истории Мира, представленная в маленьком музее «Мирский посад», директором которого является охранник местного спиртзавода. Рядом с музеем – самый целостный из сохранившихся в Беларуси комплекс построек еврейского местечка (синагога, иешива, хедер и кагал) начала XIX века.



## ИНФОРМАЦИЯ

- ✉ 150 км к западу от Минска, 165 км к востоку от Гродно, Новогрудок, ул. Ленина, 1 (дом-музей Мицкевича), ул. Малый Замок (замок)
- 🚌 Прямые и проходящие автобусы из Минска (на Лиду, Дятлово, санатории Свитязь и Радон) от автовокзала «Восточный» с остановкой на автовокзале «Центральный», из Гродно 4 рейса в день; от автостанции до пл. Ленина – 1 км по ул. Мицкевича
- ☎ +375 1597 243-40 (дом-музей)
- 🕒 Вт–вс 9.00–18.00
- 💰 80 000 BYR (дом-музей, с экскурсией), бесплатно (замок)
- 🍽 Кафе на центральной площади
- 📶 С4

Музей Мицкевича в Новогрудке

Этот маленький городок (30 тысяч жителей) на полпути между Минском и Гродно был первой столицей Великого княжества Литовского в середине XIII века, когда его создал князь Миндовг. Правда, это было очень недолго, поскольку Миндовга победил князь Даниил Галицкий и отдал нынешнюю западную Беларусь своему сыну Роману. В сегодняшнем Новогрудке несколько интересных достопримечательностей различных эпох и жанров, сосредоточенных практически в одном месте.

Вокруг треугольной площади Ленина – первая группа объектов. Если встать лицом к входу в парк, справа от вас в дальнем углу будет иезуитский костел Михаила Архангела (1724), похожий на мощный сундук с часами. Сзади вас – краеведческий музей, а за ним – православная Никольская церковь, перестроенная в 1846 году из францисканского костела с иконостасом московской школы. Налево по диагонали уходит Почтовая улица, на которой стоит Борисоглебская церковь-крепость (1517–1519), построенная в готическом оборонном стиле, оснащенная после реставрации золотыми куполами и кокошниками. В этой церкви хранятся православные иконы Божией Матери Новогрудской и икона мучеников Бориса и Глеба. А в примыкающем парке стоит дом-музей Адама Мицкевича (1798–1855), знаменитого польского поэта и уроженца здешних мест. Это усадьба с черепичной двухскатной крышей, где Мицкевич провел первые 20 лет жизни. Музей был открыт поляками



Панорама Замковой  
горы в Новогрудке



в 1938 году, разрушен во время войны и восстановлен уже советскими властями в 1955 году. Внутри музея — хронологически-биографическая экспозиция, много подлинных вещей, можно осмотреть также подземный ход и флигель.

Вторая группа интересных объектов находится на горе Миндовга, которая возвышается над Новогрудком с севера. Туда от площади можно дойти по улице Малый Замок (300 м) мимо памятника Мицкевичу, а далее по лестнице. На этой горе, собственно, родилось Великое Княжество Литовское, поскольку здесь в 1253 году короновался на царствование литовский князь Миндовг, принявший за два года до этого католичество. Потом, правда, он снова стал язычником в ходе войны с немцами-крестоносцами, и княжество к успеху повели уже его потомки. От замка Миндовга, который был разрушен шведами в 1710 году в Северную войну, остались две отдельно стоящие башни (Щитовая и Костельная). Одна из них живописно руинирована, а другую в 2014 году отреставрировали и укрепили. Сбоку от горы можно видеть горку поменьше — это 17-метровый Курган бессмертия, насыпанный в 1924–1931 годах при поляках в качестве своеобразного памятника Мицкевичу. На вершину ведет дорожка с перилами. С другой стороны от горы внизу можно видеть фарный костел (1714–1723), где крестили Адама Мицкевича и возле которого лежит камень с польским текстом, посвященный 11 монахиням, убитым немцами во время Второй мировой. Интерьер костела довольно прост, однако весьма интересна история — дело в том, что на его месте стоял деревянный храм, заложенный Витовтом в конце XIV века и где в 1422 году польский король Ягайло обвенчался с княгиней Софьей Гольшанской, положив начало династии Ягеллонов. Напротив костела стоит деревянный корпус монастыря назаретянок, построенный при поляках в 1929 году.

#### САМОЕ ИНТЕРЕСНОЕ

- Дом-музей Адама Мицкевича с подлинными вещами поэта
- Остатки замка Миндовга XIII века
- Фарный костел XVIII века

#### ВАЖНО

- С запада к Новогрудку примыкает Замковая гора, высшая точка Беларуси (323 м над уровнем моря), на вершине которой стоит 80-метровая ветроэнергетическая мачта
- В 20 км к югу от Новогрудка в окружении лесов лежит круглое озеро Свитязь (Свицязь), на берегу которого расположен одноименный, очень популярный в Беларуси санаторий

# Брестская крепость-герой

ТОП  
25



Скульптура «Жагда»

## ИНФОРМАЦИЯ

- ✉ Брест, Мемориальный комплекс «Брестская крепость-герой»
- 📍 От автовокзала марш. 5, авт. 5 (ост. «Музей ж/д техники») или пешком, используя наш пешеходный маршрут
- ☎ + 375 162 20-00-12
- 🕒 9.00–18.00 (с 1 декабря по 1 марта 9.00–17.00), последний вторник месяца санитарный день; доступ на территорию круглосуточный; каждый час проводятся групповые экскурсии
- 🆓 Вход в крепость бесплатный
- ☕ Кафе «Цитадель»
- 📶 В6

Брестская крепость — одна из главных достопримечательностей Беларуси, а если брать весь бывший СССР, то скорее всего, она займет третье место в иерархии мемориалов Великой Отечественной войны после Мамаева кургана в Волгограде и Поклонной горы в Москве.

Крепости выпала судьба участвовать в самых первых сражениях войны — ранним утром 22.06.1941 года начался ее штурм, который закончился вроде бы пленением гарнизона, однако в цитадели оставалось около 400 человек под командованием майора Петра Гаврилова. Они-то и явились причиной последующей героизации крепости, продолжая оказывать сопротивление немцам до 20 июля.

Вы войдете в крепость с восточной стороны через Кобринское укрепление, через построенный в конце 70-х годов тоннель, выполненный в виде контура пятиконечной звезды. Впечатление будет усилено звуковым сопровождением — щелканьем метронома, голосом Левитана с обращением к советскому народу 22 июня 1941 года и песней «Вставай, страна огромная!». Далее вы проходите 350 метров, переходите по мосту через рукав Мухавца и оказываетесь в центре мемориала — на Церемониальной площади. Там вы увидите две крайне монументальные и выразительные скульптуры. Прямо у моста расположена скульптура «Жагда», изображающая солдата, мучимого отсутствием воды (крепостной водопровод был разрушен рано утром 22 июня). А прямо по курсу — скульптура





Брестская крепость

«Мужество», претендующая на звание самого крупного бюста в мире. Весь комплекс был создан в 1966–1971 годах коллективом под руководством скульптора Александра Кибальникова. А в самом центре площади стоит обелиск-штык высотой 100 м, видный почти из любой точки Бреста, и горит Вечный огонь. За мемориалом — Никольский гарнизонный войсковой собор (1856–1879), после реставрации напоминающий византийские храмы. Справа от моста при входе на Церемониальную площадь — музей истории крепости и руины Белого дворца, в котором в 1918 году между РСФСР и Германией был подписан Брест-Литовский мир.

Брестская крепость была построена в 1833–1842 годах военными инженерами Опперманом, Малецким и Фельдманом на острове между двумя рукавами реки Мухавец и Южным Бугом, за которым ныне располагается Польша. Вместе с Бобруйской и Гродненской крепостью она выполняла функции защиты западных рубежей Российской империи. В польские времена крепость была тюрьмой (здесь сидел, в частности, Степан Бандера), а в 1939 году после раздела Польши в крепости состоялся единственный совместный парад РККА и вермахта. Из первоначальных укреплений частично сохранились опоясывающие цитадель-остров двухэтажные казармы (их периметр 2 км), а также множество дотов, редюитов, капониров к северу от цитадели (Кобринское укрепление), к югу от Мухавца (Волынское укрепление) и, наконец, к западу (Тереспольское, оно уже за Бугом, на территории Польши).

## САМОЕ ИНТЕРЕСНОЕ

- Монументальные скульптуры «Мужество», «Жажда»
- Сохранившийся комплекс двухэтажных казарм-казематов
- Тоннель в форме звезды и звуковое сопровождение

## ВАЖНО

- В советское время существовала легенда, что когда последний раненый солдат вышел из крепости, немцы якобы сняли перед ним каски — впрочем, солдат умер, пройдя несколько шагов
- Крепость не имеет вечерней подсветки
- С юго-западной стороны крепости можно погулять вдоль Буга, посмотреть на вышки пограничников и польский берег



## ИНФОРМАЦИЯ

- ✉ 170 км к востоку от Бреста, 315 км к юго-западу от Минска, г. Пинск, пл. Ленина, 22 (музей Полесья)
- 🚌 Вечерний и ночной поезд из Минска (5 часов пути), множество поездов из Бреста (3,5 часа пути); 🚗 автобусы из Минска (5 рейсов в день с 7.30 до 19.00, 6 часов пути); Автовокзал и ж/д вокзал рядом, до центра – пешком по ул. Черняховского, потом налево по Брестской (1,5 км)
- ☎ +375 165 35-93-72 (музей)
- 🕒 Ср-вс 10.00–18.00 (музей)
- 💰 10 000 BYR (музей)
- 🍽 Кафе на набережной и ул. Ленина
- 📍 D6

Старинный город западной Беларуси (130 тысяч жителей), ценный ансамблем достопримечательностей эпохи Речи Посполитой и в этом плане занимающий твердое второе место в стране после Гродно. Формально Пинск является столицей белорусского Полесья, но по сути это западные его ворота. Географически город лучше всего соединен с Брестом и стоит в месте впадения реки Пины в Припять.

Достопримечательности Пинска начинаются на центральной площади Ленина, где памятник Ленину соседствует с величественным розовым зданием коллегиума иезуитов (1635–1673), построенного по фундации литовского канцлера Альбрехта Радзивилла. Рядом с ним должен быть костел Св. Станислава, но его разобрали после войны. В самом коллегиуме развернут довольно интересный музей белорусского Полесья (картины, местная одежда и хит экспозиции – деревянный велосипед, сооруженный одним крестьянином по бедности). От площади вы можете направиться вдоль реки как по весьма ухоженной набережной Днепровской флотилии, так и по параллельной ей улице Ленина. В любом случае через 300 метров вы достигнете комплекса монастыря францисканцев, который имеет славу самого крупного и цельного в Беларуси барочного ансамбля. Монастырь состоит из костела Вознесения Девы Марии (1712–1730), коло-



*Иезуитский коллегиум в Пинске*

*Монастырь францисканцев в Пинске*

кольни (1817) и целой группы монастырских зданий. Монастырь ныне действующий, костел имеет статус малой базилики, а все вместе претендует на центр белорусского католицизма. В костеле целых семь алтарей, красивый интерьер с деревянной позолоченной резьбой, масса скульптуры, а у фасада стоит памятник Иисусу Христу (1833). Далее вы пройдете горисполком и выйдете на площадь с гостиницей «Припять» и дворцом Бутримовичей (1784–1793, арх. Шильдхауз), построенным для инициатора создания Днепровско-Бугского канала и где сейчас работает дворец бракосочетаний.

Если вы продолжите двигаться дальше по набережной, то через бывшее предместье Каролин доберетесь до городского парка, ледового дворца и места впадения Пины в Припять — причем Припять принимает Пину в крутой излучине, сразу же уходя в другую сторону. А поднявшись налево по улице Советской и повернув направо на улицу Кирова — достигнете костела Карла Барамея (1770–1782), выполненного в стиле барокко и ныне превращенного в городской концертный зал. За железной дорогой на окраине Пинска стоит величественный пятикупольный Свято-Феодоровский собор (1999–2001, арх. Л. Макарович) с 55-метровой колокольней в честь покровителя города Феодора Тирона. В целом же в Пинске неплохо сохранилась застройка XVIII–XX веков, есть также здания польского межвоенного времени. Радуют глаз и новостройки постсоветской эпохи (на окраинах и в университетском квартале предместья Каролин).

#### САМОЕ ИНТЕРЕСНОЕ

- Здание иезуитского коллегиума
- Музей белорусского Полесья с деревянным велосипедом
- Интерьер костела францисканцев

#### ВАЖНО

- Река Пина судоходна, на катере можно переплыть на другой берег и искупаться на маленьком пляжике прямо напротив коллегиума иезуитов
- В Пинске на улице Ленина, 39, до Второй мировой войны была гимназия, где учились первый президент Израиля Хаим Вейцман и советский архитектор Иван Жолтовский
- В Пинске часто бывают туманы, и впечатленный ими Александр Блок сравнил Пинск со сказочным «градом Китежем»



Вход в Беловежскую пуцу

## САМОЕ ИНТЕРЕСНОЕ

- Музей природы
- Вольеры с животными пуцы
- Резиденция Деда Мороза
- Белая Вежа в Каменце

## ВАЖНО

- В Беловежской пуце работает международный дорожный пограничный переход между Беларусью и Польшей (Беловежа-Переров)
- Все зубры Беловежской пуцы происходят от 12 особей, которые в начале XX века жили в зоопарках (живут в дикой природе с 1952 года)

Беловежская пуца — уникальный природный заповедник, известный своими древними лесами, зубрами и тем, что здесь в декабре 1991 года волею трех глав государств (России, Украины и Белоруссии) прекратил свое существование СССР.

Пуца является крупнейшим остатком первобытного леса, который некогда покрывал большинство территории Европы. В пуце насчитывается почти 2000 деревьев-великанов, преобладают хвойные сосновые леса (60% беловежской флоры), но есть дубы, березы и ясени.

Беларусь владеет южной половиной Беловежской пуцы, северная же принадлежит Польше. Главный вход в Беловежскую пуцу со стороны Беларуси — деревня Каменюки. Там стоит пара гостиниц и находится музей природы (хорошая экспозиция из двух залов с чучелами животных, но с отсутствием табличек — нужен аудиогид). Дальше вдоль основной дороги, уходящей в глубь леса, слева более чем на 1 км тянутся вольеры, где вы можете видеть, разумеется, зубров, а также кабанов, лис, волков. Но для того чтобы почувствовать сердце пуцы, необходимо совершить экскурсию вглубь. В стандартном варианте — это поместье белорусского Деда Мороза (13 км от входа в пуцу), которое представляет собой парк с деревянными сказочными скульптурами. Туда можно добраться организованно на автобусе или самостоятельно на велосипедах (есть прокат). Во время экскурсии вам расскажут





Беловежская  
пуща

Зубры  
в вольерах  
Беловежской  
пущи



о деревьях-долгожителях, можно встретить зубров и пограничников (от заставы к Деду Морозу дорога уходит направо, а прямо идет в Польшу). Резиденция Вискули, где было подписано соглашение о распаде СССР, располагается в 4 км дальше Деда Мороза, но туда экскурсии не проводятся. Еще один закрытый объект — в 2 км от Деда Мороза, и это Ляцкое водохранилище и дача президента Лукашенко.

По пути в Беловежскую пущу можно посетить Каменец. Это маленький городок в 20 км южнее Каменюк, известный средневековой башней Белая Вежа, которая дала пуще название и является одним из символов Беларуси. Башня отнюдь не белая, а краснокирпичная, построена в 1271–1288 годах по приказу князя Владимира Волынского. Высота башни 30 м, толщина стен 2,5 м, диаметр 13,5 м, внутри — маленький краеведческий музей. Кроме того, в Каменце есть довольно большая Симеоновская церковь (1914, арх. В. Строк) в русском стиле с великолепным деревянным иконостасом, стоят костел (1925) и синагога. Прямо около Белой Вежи можно наблюдать памятник зодчему Олексе (1988, скульптор Александр Лыщик), считающемуся автором Белой Вежи. А по пути в Каменец и Беловежскую пущу вы непременно будете проезжать село Чернавчицы, где в самом центре стоит второй по возрасту в Беларуси костел Св. Троицы, построенный как храм-крепость в 1585–1595 годах на средства знаменитого Николая Радзивилла.

## ИНФОРМАЦИЯ

✉ 65 км к северу от Бреста, Каменецкий р-н, д. Каменюки; Каменец, ул. Ленина, 3а  
🚌 Маршрутка из Бреста (ежедневно, 2 часа пути);

🚗 автомобилем по трассе Р83 Брест – Каменюки, из Минска по трассе М1 до поворота на г. Жабинка (Р7) до Каменца и далее до Каменюк (Р 83); вход в пущу – в 1 км от автостанции в Каменюках.

В Каменец – маршрутки из Бреста (каждый час, 1 час 15 минут пути)

☎ + 375–1631 56–398

🕒 8.00–20.00 летом, 8.00–18.00 зимой, автобусная экскурсия по Пуще 3 раза в день; ср–вс 10.00–17.00

📷 Музей природы 25 000 BYR, фото бесплатно, автобусная экскурсия 50 000 BYR, Вежа 20 000 BYR

☕ Кафе «Лесная сказка» по диагонали от музея природы на входе в пущу

📍 B5





# Ружаны

ТОП  
25

## ИНФОРМАЦИЯ

✉ 140 км к северо-востоку от Бреста, 40 км к юго-западу от Слонима, Пружанский район, с. Ружаны, ул. Урбановича, 15а  
 🚗 Автомобилем по дороге Брест – Слоним Р83 поворот в Видомле на Р85; общественный транспорт удобных вариантов не предоставляет – автобус Брест – Слоним идет поздно, электричка Брест – Барановичи не имеет стыка с автобусом на Ружаны

☎ +375 16 3232224, 2232

🕒 Ср–вс 9.00–18.00

💰 25 000 BYR

☺ Кафе в центре Ружан

📶 С5

## ВАЖНО

- Реставрация Ружан ведется медленно, потому что на нее выделены деньги только из областного бюджета

- К дворцу от автостанции надо идти по ул. Советской и у прудов свернуть направо, к синагоге — на этом же перекрестке налево, а в центр — прямо



Ружаны

Данная достопримечательность помещена в ТОП-25 скорее авансом. Дворцовый комплекс Сапегов, построенный в конце XVIII века архитектором Яном Самуэлем Беккером, именуют белорусским Версалем, но это скорее было в прошлом и, может быть, будет в будущем... А сейчас Ружаны — самые впечатляющие в Белоруссии руины.

Замок-дворец имеет исполинские размеры — центральный корпус длиной 66 метров и симметричные боковые корпуса каждый длиной по 130 метров. Кроме того, остались руины брамы (ворот). В Первую мировую войну один из боковых корпусов был полностью разрушен, полностью растащен местными жителями на строительные материалы, и его предстоит построить заново. Остальные элементы постройки в настоящий момент реставрируются, и работы планируют завершить в 2018 году. В помещениях реставрированного главного корпуса открыт небольшой музей, посвященный истории дворца. Недалеко от дворца есть пруд.

Центральная площадь Ружан находится в 800 метрах от дворца, и там наблюдается типичная белорусская картина — напротив стоят православная Петропавловская церковь (1762–1778) и католический доминиканский костел (1617), причем оба построены на средства Сапег. Еврейская история Ружан дала миру израильского премьера Ицхака Шамира (1915–2012), и на территории автобазы имеются руины синагоги XIX века, сохранившей отделку на стенах.



## Увидеть больше

### ГОРОДНИЦА ТЫЗЕНГАУЗА

Район под названием Городница Тызенгауза занимает в Гродно пространство между центром и ж/д вокзалом. Его история началась в 1765–1780 годах, когда гродненский староста Антоний Тызенгауз построил мануфактуры и комплекс зданий различного назначения под руководством саксонца Иоганна Мезера и итальянца Джузеппе Сакко (сейчас от этого всего осталось около 20 домов). На главной улице района (Элизы Ожешко), отходящей от вокзала, в т. н. «доме мастера» развернут музей истории Городницы. На этой же улице стоят псевдорусский Покровский собор (1906–1910), внутри которого имеются необычные современные иконы со сценами расстрелов и утоплений священников в эпоху большевизма, деревянный дом, где жила писательница Элиза Ожешко (1841–1910). Напротив – парк Жилибера, где имеются театр (1772), лямус XVII века, беседки, скульптуры, а на одной из скамеек обнаруживается сидящий памятник Жилиберу (французскому ботанику, который приехал в Гродно по просьбе Тызенгауза). На площади Тызенгауза – Ленина помимо уныло-советских горисполкома и облисполкома собраны здания XVIII века: дом администратора, кадетская школа (1771) и дом с вогнутым фасадом – т. н. «кривая официна», ныне музыкальная школа (1774).

✉ Гродно, ул. Ожешко, 37 (музей истории Городницы)

☎ + 375 152 72–16–69

🕒 Вт–сб 8.00–17.30

✚ В4

### ФРАНЦИСКАНСКИЙ КОСТЕЛ В ГРОДНО

Этот костел – главная достопримечательность района Занеманье в Гродно. Костел был построен в стиле барокко в 1660 году и интересен открывающимся видом на Старый

город. Над входом в костел – витраж с глазом в треугольнике («Всевидающее око»), внутри можно наблюдать «ангельскую» икону Девы Марии. Службы в костеле проходят на польском языке.

✉ Гродно, ул. Дарвина

🚶 Тролл.: 1, 7, 9, 13, 16, ост. «Горновых», далее чуть назад и налево по ул. Дарвина (можно пешком через мост и направо по ул. Дарвина)

✚ В4

### ЛИДСКИЙ ЗАМОК

Главная достопримечательность города Лида – замок Гедимина, который был построен этим литовским князем в 1320–1330 годах как часть оборонительной линии. Замок был разрушен шведами в начале XVIII века и реставрирован в позднее советское и постсоветское время (1982–2009). К реставрации у многих поклонников аутентичности есть масса претензий (современные стройматериалы даже не скрываются), тем не менее замок выстроен в полном объеме (все четыре стены по 80 м каждая и две башни). Внутренний двор замка при этом удивительно пуст. В одной из башен устроен музей, где можно осмотреть рыцарские доспехи, примерить латы и кольчугу, а также пройтись по крепостной стене и полюбоваться озером с лебедями и современной Лидой – образцовым городом Беларуси, где все дома покрашены в разнообразные тона (в городе работает крупный лакокрасочный завод).



Лидский замок



✉ 100 км к востоку от Гродно, 170 км к западу от Минска

🚆 Поезда 2–2,5 часа от Гродно, 3,5 часа из Минска, лучший вариант 🚌 автобус-маршрутка (2 часа пути); к замку 600 м от ж/д вокзала по бульвару князя Гедимина

💰 20 000 BYR, фото бесплатно

✚ C4

## АВГУСТОВСКИЙ КАНАЛ

Этот канал был построен в 1826–1839 годах по одобрению Александра I и по проекту князя Друцкого-Любецкого для соединения Немана и Вислы. Длина канала — 101 км (22 км в Беларуси и 79 км в Польше), он проходит через несколько малых рек и озер и 18 шлюзов. В межвоенное время в Польше канал стал излюбленным местом летнего отдыха на фоне хвойных лесов, а потом канал забросили. Основная туристическая жизнь на канале и поныне проходит в Польше, а с белорусской стороны самое популярное место — Домбровка, где оборудована зона отдыха и пляж. В 7 км к западу — пограничный переход в Польшу для байдарочников. По пути на канал за 5 км до Сопоткина вы проезжаете дворцово-парковый ансамбль Валовичей «Святск» (1779, арх. Джузеппе Сакко), превращенный в гостиничный комплекс, а слева от шоссе в 12 км от Гродно (после Подлабинье) можно увидеть форт № 2 Гродненской крепости, построенный в 1912–1914 годах и принимавший участие в Первой мировой войне. При осмотре форта необходимы фонарь и веревка.

✉ Домбровка, 30 км к северу от Гродно

🚌 Автобусы из Гродно до Сопоткина (10 рейсов день), далее пешком 4 км до Домбровки; на автомобиле через



Августовский канал

Сопоткин; летом по Неману на теплоходе «Ольга Соломова» из Гродно (прогулка на целый день при наличии не менее 36 желающих, отпр. от причала около моста в 10.00)

☎ + 375 152 52–13–42

(справки о теплоходе)

✚ B7

## СМОРГОНЬ

Райцентр на полпути из Минска в Вильнюс, в центре которого стоят два интересных храма: огромный и пышный Спасо-Преображенский собор (2009) и скромный, но исторически значимый костел-крепость Святого Михаила (1606–1610), построенный Кшиштофом Зеновичем как кальвинистский. На юго-западной окраине Сморгони у шоссе из Минска располагается целое поле с немецкими окопами Первой мировой войны. А в 12 км к юго-востоку в поселке Залесье (Залэссе) расположена усадьба композитора Михаила Клеофаса Огинского — автора знаменитого полонеза, который жил там в 1802–1822 годах, после амнистии, объявленной для участников восстания Костюшко. Усадьба выдержана в стиле классицизма (арх. Михаил Шульц) и стоит на берегу запруды на небольшой речке Драй в 1 км к западу от центра поселка. Здесь Огинский устраивал музыкальные вечера, на одном из которых и прозвучал первый раз знаменитый полонез «Прощание с родиной». В 2011–2015 годах вся усадьба пережила реставрацию, в парке сохранилось несколько павильонов и водяная мельница.

✉ 115 км к северо-западу от Минска

🚆 2 утренних поезда на Вильнюс (1,5 часа пути); маршрутки (6.10, 7.00, 8.20, 11.20); в Залесье местным

🚌 авт. Сморгонь — Молодечно

✚ D3

## КРЕВО И ГОЛЬШАНЫ

Два села между Минском и Вильнюсом знамениты своими руинами. В Крево вы увидите краснокирпичные руины Кревского замка, построенного по указу князя Гедимина в на-



чале XIV века. По форме замок аналогичен Лидскому (квадрат со стороной 120 м). В 1382 году в Кревском замке по приказу князя Ягайло был задушен его дядя Кейстут, а через три года была подписана Кревская уния с Польшей. После побега от Ивана Грозного в замке долгое время жил князь Андрей Курбский. В руины замок превратился во время Первой мировой войны — поблизости можно видеть остатки взорванных немецких дотов. А в 20 км к западу от Криво расположены Гольшаны с живописными руинами дворца-замка Сапег XVII века (за селом на холме, по дороге на Юратики), описанные в романе Короткевича. Кроме того, сохранились старинные дома ремесленников, торговые ряды XIX века и костел Иоанна Крестителя (1618–1770) с отличным интерьером в кремовых тонах.

✉ 92 км к северо-западу от Минска  
В Криво маршрутки Минск – Сморгонь от центрального автовокзала (6.10, 7.00, 8.20, 11.20), в Гольшаны проще на своем автомобиле  
✚ D3

### ГЕРВЯТЫ И МИХАЛИШКИ

Село Гervяты знаменито самым красивым костелом в Беларуси. Троицкий костел построен в 1899–1903 годах в неоготическом стиле (арх. Вацлав Михневич) и иногда называется «белорусским Нотр-Дамом». Перед костелом стоят скульптурные группы и деревянные резные кресты. Кроме того, в Гervятах сохранились неплохие образцы старинной застройки и мельница. Всего в 15 км к северу от Гervят в деревне Михалишки нахо-

дится еще один замечательный костел Св. Михаила Архангела (1653, арх. К. Пенс), внешняя незначительность которого с лихвой восполняется интерьером с самой красивой в Беларуси бело-голубой лепниной и статуями, выполненными в 1684–1700 годах итальянцем Пьетро Перти и местным мастером Николаем Жилевичем.

✉ 180 км к северо-западу от Минска  
 Поезд Минск – Вильнюс до ст. «Гудогай» (2 часа пути), затем местными автобусами с пересадкой в Островце (5 + 15 км); проще автомобилем по М7 до Ошмян, далее поворот направо на Р52 (2,5 часа пути)

✚ D3

### ИВЬЕ

Маленький поселок (10 тысяч жителей) известен в Беларуси наличием храмов четырех конфессий, включая и экзотический для этой страны ислам — именно в Ивье живет крупнейшая в Беларуси община татар (около тысячи человек). На центральной площади Ивье стоит стела, на которой как раз указаны направления, по которым следует идти к костелу, церкви, мечети и синагоге. Ближе всех синагога, в которой сейчас спортивная школа. По этой же улице вы дойдете до церкви Гавриила Белостокского. Самые интересные прогулки — на восток мимо пруда по ул. Карла Маркса (700 м) к костелу, у которого вы увидите копию фигуры Христа в Рио-де-Жанейро, и на юг по ул. Ленина (1 км) к деревянной мечети (1882), по сути, просто к дому с минаретом посреди татарского квартала Муровщицна (где домики похожи на поволжские



Костел в Гervятах



Ивье

и много теплиц). В квартале от центральной площади можно увидеть также новую композицию «Колесо истории» (2013), состоящую из 14 валунов, на каждом из которых отражено какое-либо событие в жизни поселка. На окрестных улицах прекрасно сохранился ансамбль типичных еврейских каменных домиков.

✉ 135 км к западу от Минска,  
160 км к востоку от Гродно

🚌 Несколько автобусов в день из Минска (на Лиду и Гродно), из Гродно (3 часа пути)

📶 D4

## СЛОНИМ

Городок на пересечении дорог (50 тысяч жителей), бывшая вотчина рода Сапегов и Огинских. Именно при Михаиле Огинском (1729–1800), дяде известного композитора, Слоним пережил расцвет. Для знакомства со Слонимом надо пройти 2,5 км от вокзалов до центра города. По пути вы встретите Андреевский костел (1775) в стиле виленского барокко и мост через Огинский канал, который был построен в 1767–1783 годах для соединения бассейнов Немана и Днепра. Система канала была разрушена во время Второй мировой войны. В центре города будет продолговатый сквер длиной 200 м, по бокам которого стоят Спасо-Преображенский собор в русском стиле (1994–2001) и белый костел бернардинок (1770–1775), где сохранилось убранство XVIII века авторства Иоганна Глаубица, а на площади Ленина — самая скромная из семи сохранившихся в Беларуси ратуш (в ней сейчас библиотека)



Синагога в Слониме

и бывший театр Огинского (в свое время славился итальянской сценической механикой), за которым стоит бывший бернардинский Троицкий костел (1639–1645) с граненой башней. В квартале от площади расположились рынок и крупнейшая по размерам средневековая синагога Беларуси (1642–1648). Она, как и другие ее аналоги в стране, заброшена, но внутри прекрасно сохранились росписи.

✉ 140 км от Гродно, 200 км от Минска,  
40 км к западу от Барановичей

🚌 Проходящие автобусы из Гродно, до центра города 2,5 км от ж/д вокзала по ул. Советской, М. Горького, Янки Купалы и Первомайской

📶 C5

## ЦЕРКОВЬ-КРЕПОСТЬ В СЫНКОВИЧАХ

Церковь-крепость Михаила Архангела в Сынковичах была построена в начале XVI века, скорее всего, на средства гетмана Константина Острожского, бывшего покровителем православия в Литве. Церковь выделяется своей яркой готической архитектурой, необычной для православных церквей — четыре башни с бойницами. В ансамбль с церковью входит колокольня, построенная уже в 1891 году. Необычность архитектуры подчеркивается и ландшафтным положением храма — он стоит, по сути, в чистом поле на окраине села. Ныне церковь действует, и по выходным наблюдается большой приток паломников.

✉ 15 км к западу от Слонима

🚌 Автобусы от Слонима до деревни Елка, такси (300 руб. в один конец),



Церковь-крепость в Сынковичах





☞ автомобилем по Р99, направо после кафе «Карчма» (до церкви 1 км)  
 ☛ С5

## ЖИРОВИЧСКИЙ МОНАСТЫРЬ

Свято-Успенский монастырь в Жировичах — главная мужская православная обитель Беларуси, принадлежащая РПЦ МП, но чтимая также униатами и католиками. Паломников прежде всего привлекает чудотворная икона Жировичской Богоматери — это маленький камень из яшмы (5 x 4 см), на котором различим узор, отдаленно похожий на Богоматерь с младенцем. По легенде, в 1470 году камень нашли на грушевом дереве дети-пастухи, отнесли шляхтичу Александру Солтону, но на следующий день икона исчезла и сама собой возвратилась на дерево. Солтон в связи с этим построил церковь, а потом монастырь. Сейчас монастырь состоит из комплекса построек, выдержанных в бело-синей цветовой гамме. Это Успенский собор (1613—1650, с перестройкой XIX века), где слева от алтаря хранится икона-камушек, Богоявленская церковь XVIII века с мозаичной иконой на фасаде и Крестовоздвиженская церковь (1762) с необычной для православия кальварией (имитацией крестного пути Христа).

☞ 10 км к югу от Слонима н/п Жировичи, ул. Советская, 57,

☞ Пригородные автобусы от Слонима, автовокзал и ж/д вокзал в Слониме находятся рядом

☒ Фото внутри запрещено, для мирян открыта небольшая часть территории

☛ С5



Монастырь «Жировичи»

## УЛИЦА СОВЕТСКАЯ В БРЕСТЕ

Эта улица тянется на 1,5 км почти от вокзала до берега речки Мухавец, застроена в основном домами XIX века и украшена лавочками, клумбами и фонарями. Пешеходна только ее центральная часть, а первые два квартала у вокзала и последние два у реки таковыми не являются. На первом углу с бульваром Мицкевича слева находится зимний сад университета и церковь Св. Николая (1904—1906) в русском стиле, напоминающая корабль, поскольку построена моряками Тихоокеанского флота, справа на бульваре — питьевые бюветы. На углу Пушкинской в начале пешеходной зоны — часы и памятник кошкам, на углу бульвара Гоголя — памятник 1000-летия Бреста (2009), построенный по принципу известного памятника в российском Новгороде, где нижнюю часть памятника составляют персонажи разных эпох. На южном участке улицы вы пройдете кинотеатр «Беларусь» и квартал газовых фонарей (между Дзержинского и проспектом Машерова), которые по вечерам зажигают ручную. Непешеходный конец улицы отмечен огромным ЦУМом и пустырем, после чего вы выйдете на набережную Мухавца. Можно добавить, что на параллельной улице Куйбышева (дом № 49) стоит бывшая гимназия, где учился будущий израильский премьер Менахем Бегин.

☞ Брест, ул. Советская

☞ Напротив Брестского ЦУМа установлены часы, по которым можно узнать время появления фонарщика.

☛ В6



Пешеходная улица в Бресте



## АРХЕОЛОГИЧЕСКИЙ МУЗЕЙ «БЕРЕСТЬЕ»

Этот музей на территории Брестской крепости представляет собой раскоп славянского города Берестье, который был предшественником Бреста в XI–XIII веках. Все 17 вскрытых построек выполнены из дерева — по сути, это остатки изб, поражающих своими микроскопическими размерами и стоящими вплотную друг к другу. Они находятся в павильоне со стеклянной крышей и на глубине 4 метров. Среди экспонатов музея — славянский могильный камень XIV века. Путь к музею Берестье из цитадели идет через красивые Холмские ворота начала XIX века. Чуть дальше музея — женский монастырь и граница с Польшей.

✉ Брест, мыс между левым рукавом Мухавца и Западным Бугом (вход из крепости через Холмские ворота, путь указан на стендах)

☎ + 375 162 20-55-54

🕒 Пн–вс 10.00–18.00

💰 12 000 BYR

✚ B6

## КОССОВСКИЙ ЗАМОК И МУЗЕЙ-УСАДЬБА КОСТЮШКО

Коссовский замок был построен в неоготическом стиле в 1838–1840 годах (арх. Ф. Яцолд) для воеводы Казимира Пусловского, а в руины обратился в годы Второй мировой войны благодаря белорусским партизанам. В замке было 132 комнаты, каждая из которых имела разное

убранство. Дворец окружен террасным парком, где были фонтаны и скульптуры. Каждая из 12 башен замка символизирует месяц года, а выстроена так, что каждый год два с половиной дня солнце освещает полностью одну комнату. После Пусловских владельцами были княгиня Анна Трубецкая, принц Константин Ольденбургский и ведомство русского царя Николая II. Сейчас замок реставрируют и обещают закончить в 2018 году. Дополнением к Коссовскому замку выступает музей-усадьба Тадеуша Костюшко, расположенная в 300 метрах на берегу пруда с островом. Дом, где родился участник Войны за независимость США и руководитель борьбы поляков против России в 1794 году, восстановлен в 2004 году на фундаментах XVIII века (оригинал сгорел во время Второй мировой войны). Музей состоит из 4 комнат и подвала.

✉ 150 км к северо-востоку от Бреста, 40 км к югу от Слонима, Ивацевичский район, г. Коссово, ул. Т. Костюшко, 118 (2,5 км к северо-западу от поселка)

☎ + 375 1645 3-42-84

🕒 Ср–вс 10.00–18.00

💰 15 000 BYR

✚ C5

## ЖЕЛЕЗНОДОРОЖНЫЙ МУЗЕЙ В БАРАНОВИЧАХ

Барановичи считаются ж/д столицей Беларуси, потому что сюда в 1871 году прибыл первый поезд из Москвы. Музей располагается в сосновой роще под автомобильной эстакадой. Помимо локомотивов и вагонов присутствует масса инфраструктурных объектов: мотриса, дрезина, гидранты, снегоочистители, наплавной железнодорожный мост, колесные тележки, будка смотрителя, телеграфные столбы

✉ Музей истории Барановичского отделения, Барановичи, ул. Фроленкова (район ст. Барановичи-Полесские)

☎ + 375 163 49-39-67

🕒 Пн–пт 10.00–16.30, экскурсии вт, чт

💰 12 000 BYR, фото 50 000 BYR

✚ D5



Коссовский замок

# Прогулка по Гродно

Протяженность — 5 км

Время — 2 часа

СТАРТ

Ж/Д ВОКЗАЛ

✚ В4

ФИНИШ

Ж/Д ВОКЗАЛ

✚ В4

1 Возьмите курс по улице Элизы Ожешко и пройдитесь по району, который называется Городница. Можете по пути зайти в музей Городницы (▷ 99).

130 м

2 У Покровской церкви поверните направо и пройдите квартал до лютеранской кирхи постройки 1910 года.

200 м

3 Поверните налево на улицу 1 Мая, слева от вас будет парк Жилибера, справа — музей поэта Максима Богдановича в деревянном домике.

300 м

4 Пройдите через парк мимо театра Тызенгауза, скульптур и скамеек и выйдите на площадь Тызенгауза — Ленина.

350 м

5 Сделайте небольшой крюк, зайдя за здание горисполкома. Вы попадете в живописный уголок природы посреди города, в маленькую Швейцарию, как называют долину речки Городничанки.

900 м

6 Выходите на пешеходную улицу Советскую. Вам предстоит пройти ее до конца, чтобы попасть в центр старого Гродно — на Советскую площадь.

11 Два поворота (направо на Телеграфный переулок, а потом налево на ул. Ленина) приведут вас к знакомому уже Покровскому собору на улице Ожешко. Повернув здесь направо, вы скоро придете обратно на ж/д вокзал.

800 м

10 Через квартал улица Молодежная перейдет в улицу Василька. Идите по ней прямо и в конце концов вы упретесь в дом масона на пригорке, где жил архитектор Джузеппе Сакко.

750 м

9 Поворачивайте налево на улицу Свердлова, через квартал поверните на улицу Молодежную. Справа от вас будет монастырь бригиток со знаменитым деревянным лямусом.

300 м

8 Мимо костела бернардинок и главной городской гимназии пройдите до улицы Свердлова и поверните налево. Перед вами — две 22-метровые водонапорные башни (1890—1905), в которых сейчас размещаются мастерские художников. Перед башнями вы увидите скульптуру ученого Кота на цепи.

350 м

7 Спуститесь к Неману и напротив драмтеатра сверните налево на улицу Парижской Коммуны.

650 м

БЕЛАРУСЬ ПО КУСОЧКАМ

ЗАПАДНАЯ БЕЛАРУСЬ

# Прогулка по Бресту

Протяженность — 3 км

Время — 2 часа

**СТАРТ**

**Ж/Д ВОКЗАЛ**

✚ В6

**ФИНИШ**

**БРЕСТСКАЯ  
КРЕПОСТЬ**

✚ В6

**1** Начните от ж/д вокзала Бреста, самого внушительного вокзала во всем бывшем СССР за пределами Москвы, построенного в 1949—1957 годах в стиле московских высоток. Обратите внимание, что есть еще три маленьких вокзала: дореволюционный (1886), польский 20-х годов и современный.

**7** Перейдите железную дорогу и поверните налево. Через 200 метров поверните направо и по аллее дойдите до тоннеля-звезды (входа в крепость).

**6** Идите по бульвару Гоголя мимо скульптур, посвященных персонажам произведений писателя, стадиона до ж/д музея.

**5** Дойдите до улицы-бульвара Гоголя (на углу будет межевой знак, впереди — театр драмы и скульптура «Маски») и поверните направо.

**4** Поверните налево и идите по улице Ленина через центральную площадь с памятником Ленину, Крестовоздвиженским костелом (1856) и нулевым километром возле него.

**2** С вокзала поднимайтесь на пешеходный мост и выходите к фонтану и остановке троллейбусов. Далее идите прямо по Комсомольской улице до магазина «Планета».

**3** Поверните направо и по бульвару Мицкевича с красивыми зданиями дойдите до улицы Ленина.

950 м

1300 м

1200 м

350 м

500 м

200 м

ЗАПАДНАЯ БЕЛАРУСЬ

БЕЛАРУСЬ ПО КУСОЧКАМ



## Шопинг

### ЮЖНЫЙ РЫНОК

Очень популярное место для закупок польской одежды и обуви в Гродно. Выделяется среди остальных низкими ценами, поэтому сюда приезжает закупаться вся Беларусь. Очень большой выбор, в т. ч. и белорусских, русских и китайских товаров.

✉ Гродно, Индурское шоссе  
 📍 Марш.: 1, 5, 11, 17, 19, 21, 22, авт.: 34, 34В

☎ + 375 152 94-88-85

🕒 Пн-вт 8.00-14.00, сб-вс 8.00-15.00, по вторникам оптовый рынок (Поле чудес) с 6 утра

✚ В4

### РЫНОК «СТАРЫЙ ГОРОД»

Утренний рынок в Бресте, где продаются в основном трикотаж и обувь. Оптовая продажа ориентирована в основном на российского потребителя.

✉ Брест, ул. 28 Июля и Луцкая

📍 Тролл. 8 и марш.: 18, 23, 19

🕒 Вт-пт 6.00-12.00

✚ В6

### ЦУМ

Брестский центральный универсам, построенный на месте старых торговых рядов в конце 70-х годов. По ассортименту и структуре аналогичен другим универсамам белорусских городов.

✉ Брест, пр. Машерова, 17 (угол пешеходной Советской)

📍 Тролл.: 1, 2, 3, 4, 8

☎ + 375 162 20-16-07

🕒 9.00-21.00

✚ В4

### ТЦ «КОРОНА»

Торговый центр с множеством бутиков в помещении.

✉ Гродно, ул. Горького, 91

📍 Тролл.: 2, 8 до ост.

«ул. Богуцкого»

☎ + 375 152 48-10-85

✚ В4

### ГАЛЕРЕЯ «У МАЙСТРА»

Частная галерея, где можно приобрести сувениры и произведения искусства местных мастеров.

✉ Гродно, ул. Кирова, 8 (100 м от аптеки-музея)

☎ + 375 15 274-09-70

✚ В4

## Развлечения и ночная жизнь

### ГРОДНЕНСКИЙ ЗООПАРК

Первый зоопарк в Белоруссии, открытый еще поляками в 1927 году. Особо редких животных нет, однако весь «джентльменский набор» (медведи, львы, тигр, копытные, лиса, волк, павлины, пеликаны) ухожен и содержится в чистоте. Есть контактная площадка «Бабушкин дворик» и террариум.

✉ Гродно, ул. Тимирязева, 11 (рядом с ж/д вокзалом)

☎ + 375 (0152) 74-54-38

🕒 Пн-вс летом 10.00-19.00, сб-вс 10.00-20.00, зимой 10.00-18.00

✚ В4

### «ДЖУНГЛИ ПАРК»

Главное развлечение в лесопарке Пышки, которое расположено на западной окраине Гродно в излучине реки Неман. Веревоочный парк делится на четыре зоны в соответствии со сложностью трасс (от высоты 1 метр для детей до 10 метров для экстремалов).

✉ Гродно, урочище Пышки, 2600-й метр тропы «Здоровья» (бывший лагерь «Теремок»)

☎ + 375 44 588-66-30

🕒 Вт-чт 15.00-20.00, пт-сб-вс 12.00-20.00

📌 От 60 000 до 150 000 BYR, без лимита времени 250 000 BYR

✚ В4

### ГРОДНЕНСКИЙ ОБЛАСТНОЙ ДРАМАТИЧЕСКИЙ ТЕАТР

В репертуаре театра, по поводу архитектуры которого столько много спо-



Драматический театр в Гродно





ров, находятся спектакли в основном белорусских и украинских авторов. Есть большая и малая сцены.

✉ Гродно, ул. Мостовая, 35

☎ + 375 152 72-34-27

🕒 Начало спектаклей в 19.00

📶 В4

## МУЗЕЙ ЖЕЛЕЗНОДОРОЖНОЙ ТЕХНИКИ В БРЕСТЕ

Музей основан в 2002 году и является приятным дополнением к Брестской крепости, а скорее, привлечением после ее посещения. В некоторые экспонаты можно забраться

самому. Присутствуют до-революционные русские и немецкие паровозы, узкоколейный тепловоз

✉ Брест, пр. Машерова, 2

☎ + (375-162) 26-37-64

🕒 Ср-вс май-октябрь 8.30-17.30, ноябрь-апрель 11.00-17.00

💰 7000 BYR

📶 В6

## Рестораны

### ЦЕНЫ

Цены приблизительны, из расчета три блюда на человека

PPP – свыше 300 000 BYR на двоих

PP – 300 000 BYR на двоих

P – менее 150 000 BYR на двоих

Гродно к России в 1795 году. Имеется два зала – кафе и кондитерская-кулинария. Три вида кофе, отличные шоколадные торты (Zacher), пирожные, плодово-ягодные десерты, выпечка.

✉ Гродно, ул. Советская, 7

☎ + 375 152 72-11-52

🕒 9.00-24.00

📶 В4

тень. Есть бюджетное обеденное меню.

✉ Гродно, ул. Заводская, 14, на берегу Немана у моста и замков

☎ + 375 152 74-20-45

🕒 12.00-00.00

📶 В4

## ЗАКУСОЧНАЯ «У БАТОРИЯ» (Р)

Закусочная открыта в 2014 году на Советской площади рядом с домом Стефана Батория (Баториевкой). Оформление в средневековом стиле, меню обычное – белорусское (пицца, драники, пирожки, напитки), цены бюджетные.

✉ Гродно, ул. Стефана Батория, 10 (Советская пл.)

🕒 10.00-21.00

📶 В4

### КАФЕ-БАР

#### «КАРЧМА» (РР)

Кафе находится в уютном полуподвале в начале пешеходной улицы в Гродно. Белорусская и европейская кухни (свинные ребра с чечевицей, драники в горшочках). Большие порции, подается своя настойка. Вся еда подается в фирменной керамической посуде.

✉ Гродно, ул. Советская, 31 (угол Ожешко)

☎ + 375 152 74-35-63

🕒 10.00-24.00

📶 В4

### КОРЧМА

#### «У ПРИЧАЛА» (РР)

Самое ландшафтное заведение Гродно – в старинном домике у подножия Бернардинского холма на берегу Немана, прямо под Новым замком. Быстрое обслуживание, виды на Неман, есть беседки на улице. Мясные блюда, пиво, блины, холодец, сви-

### КАФЕ-КОНДИТЕРСКАЯ «РАСКОША 1795»

Центральное место на пешеходной улице Гродно для того, чтобы отведать десерты и выпить кофе. Заведение основано сразу после присоединения



Кафе «Раскоша» на пешеходной улице Гродно

**ЕДА (Р)**

Небольшое кафе на 38 посадочных мест в историческом центре Гродно. Представляет собой столовую с самообслуживанием. Быстрые обеды: первое, второе, салаты, закуски, чай, кофе, соки, компоты. Демократичные цены.

☒ Гродно, ул. Кирова, 41



В4

**АРТ-КАФЕ****«ПАЛИТРА» (Р)**

Несмотря на громкое название «Арт-кафе», соответствует жанру заведения только в том смысле, что украшены картинами местных художников. Три зала (основной, малый и VIP), довольно медленное обслуживание. Главное преимущество заведения — демократичные цены при добротной белорусской кухне (клецки, драники, мачанка). Имеются также изыски (стейк, баранина в горшочке, утка с яблоками)

☒ Гродно, ул. Молодежная, 1 (в районе монастыря бригадок)

☎ + 375 152 77-03-25

🕒 7.30–23.30



В4

**КАФЕ «ДОРОГА ЗАМКОВ» (РР)**

Центральное кафе поселка Мир, расположенное рядом с костелом Николая. Интерьер слегка стилизован под замок. Добротная деревенская кухня. Фирменное блюдо — карпаччо по-белорусски, суп с грибами, картофель с колбасками.

☒ Мир,

ул. Красноармейская, 9

☎ + 375 159 62-81-95



С4

**КАФЕ «МИРУМ» (Р)**

Кафе находится почти у входа в Мирский замок, имеется летняя терраса. Стандартные блюда (драники, мачанка, солянка) при медленном обслуживании.

☒ Мир, ул. Красноармейская, 1а

🕒 9.00–24.00



С4

**КАФЕ «ЦИТАДЕЛЬ» (РР)**

Кафе расположено на территории Брестской крепости, справа от моста, выводящего на Церемониальную площадь, и занимает помещение бывших казарм. Стандартное белорусское меню (рассольник, драники), довольно мрачный интерьер, среднее обслуживание.

☒ Брест, Брестская крепость



В6

**РЕСТОРАН****«ЖЮЛЬ ВЕРН» (РРР)**

Самый претенциозный ресторан Бреста, специализирующийся на кухне фьюжн. Отличное обслуживание, атмосфера и интерьер. В меню — суп из морепродуктов, говяжье карпаччо, рыбные деликатесы, отличные десерты (штрудели), коктейли.

☒ Брест, ул. Гоголя, 29

☎ + 375 162 23-67-17

🕒 12.00–24.00



В6

**ТРАКТИР «У ОЗЕРА» (РР)**

Вариант для обеда после посещения Брестской крепости, расположен в городском парке на берегу пруда. Интерьер не блещет оригинальностью. В меню белорусская кухня (драники со свинойной), большие порции, выбор алкогольных настоек.

☒ Брест, Парк культуры и отдыха им. 1 мая

☎ + 375 162 26-53-67

🕒 12.00–23.30



В6

**СВАЯКИ (Р)**

Отличное место для недорогого обеда в Бресте. Фирменное блюдо харчевни — драники. Добротные супы и «горячие сковородки». Цены ниже средних, обслуживание обычное.

☒ Брест, ул. Пушкинская, 5

☎ + 375 162 95-95-55



В6

**ROYAL COFFEE (РР)**

Кофейня на пешеходной улице Бреста. Несколько видов кофе, коктейли, десерты.

☒ Брест, ул. Советская, 41



В6

**КОФЕЙНЯ СОНЕТ (РР)**

Еще одна кофейня на брестской пешеходке с террасой на улице в районе квартала газовых фонарей. Кроме кофе, имеются салаты, чаи, мороженое и десерты. Интерьер выдержан в концептуальном стиле на кофейную тему.

☒ Брест, ул. Советская, 110

☎ + 375 162 22-14-63



В6

**КАФЕ****«ЛЕСНАЯ СКАЗКА» (Р)**

Единственное место для обеда в Беловежской пушче, расположено по диагонали от музея природы. Очень бюджетный интерьер, пластиковая посуда, однако очень вкусные блины с разнообразной начинкой.


☒ Каменецкий р-н,

д. Каменюки, национальный парк Беловежская пушча



В6





# Нужно знать

Только в Беларуси!	<b>112</b>	Если вас интересует...	<b>118</b>
Лучшие места бесплатно	<b>113</b>	Планирование поездки	<b>119</b>
Что делать, если идет дождь...	<b>114</b>	Как добраться до Беларуси	<b>120</b>
Шопинг	<b>115</b>	Как передвигаться в Беларуси	<b>121</b>
Ночная Беларусь	<b>116</b>	Важные сведения	<b>123</b>
Белорусская кухня	<b>117</b>	Исторический обзор	<b>126</b>
Деление ресторанов по предпочтениям	<b>118</b>	Указатель	<b>127</b>



# Только в Беларуси!

1.

Подняться на верх здания, выполненного в виде ромбокубооктаэдра (это национальная библиотека в Минске) (▷ 22)

2.

Увидеть огненно-красный костел в окружении мощного ансамбля белых советских официозных зданий (пл. Независимости в Минске) (▷ 19)

3.

Покормить зубров в вольерах Беловежской пущи (▷ 96)

4.

Потрогать рукой древнерусскую кладку Коложской церкви, в которую вмонтированы керамические кресты и валуны (▷ 86)

5.

Увидеть внутри стеклянных павильонов древнерусский город (музей Берестье в Бресте) (▷ 104) и фундаменты древнерусских церквей (в Гродно и Турове)

6.

Увидеть православную церковь, католический костел, синагогу и татарскую мечеть в радиусе 1 км — это возможно в поселке Ивье (▷ 101)

7.

Увидеть растущий из земли каменный крест — это происходит уже 15 лет на кладбище в полесском городке Туров (▷ 66)



Национальная библиотека в Минске



Костел на площади Независимости в Минске



Зубры в Беловежской пуще



Стена Коложской церкви



Растущий из земли каменный крест в Турове



Музей Берестье



Ивье



## Лучшие места бесплатно

Цены на белорусские достопримечательности, даже самые значимые, по российским меркам даже не смешные, а очень смешные. Тем не менее и среди весьма культовых мест в Беларуси есть такие, какие можно посетить совершенно бесплатно.

1.

Мемориал сожженной деревне Хатынь (▷ 32)

2.

Брестская крепость (за исключением музея истории крепости) (▷ 92)

3.

Объекты старого Витебска (за исключением ратуши) (▷ 52)

4.

Объекты старого Гродно (за исключением музеев) (▷ 84)

5.

Православные монастыри (Спасо-Ефросиньев в Полоцке, Успенский в Жировичах, Николаевский в Могилеве)

6.


Католические костелы (их в Беларуси великое множество, и тут другая проблема — до некоторых деревенских шедевров даже при наличии денег сложновато добраться)

7.

Бобруйская крепость (объекты, разбросанные на большой территории, находятся в запустении, и по ним можно лазить совершенно свободно) (▷ 73)



Мемориал сожженной деревне Хатынь



Брестская крепость



Костел Отыскания Святого Креста



Спасо-Ефросиньев монастырь в Полоцке



Костел Девы Марии в Минске



Бобруйская крепость

## Что делать, если идет дождь...

*Дождь, к сожалению, совсем не редкое явление в Беларуси. Но опять же здесь много мест, суть которых в помещениях и интерьерах.*

### 1.

Если вы в Минске, идите в музей Великой Отечественной войны. В принципе, можно отважиться и на поездку в замки Несвиж и Мир, но это, что называется, 50 на 50. Само впечатление от этих сооружений может быть смазано, во-вторых, представляют интерес также и примыкающие парки и пруды, которые в дождливую погоду выглядят не очень...

### 2.

В Гомеле выбор однозначен — во дворец Румянцевых-Паскевичей. Тем не менее сопряженные с посещением дворца прогулки по парку и набережной Сожа придется проигнорировать. В Витебске направляйтесь в дом-музей Шагала или в Старый город, имея в виду посещение краеведческой экспозиции в ратуше, в Могилеве — в ратушу.

### 3.

В Гродно, пожалуй, наиболее адекватный выбор для дождливого дня — музеи Старого и Нового замков. Затем отправляйтесь на пешеходную Советскую улицу и садитесь греться в кофейню.

### 4.

В Бресте вы можете добраться до Брестской крепости и сразу пойти в музей Берестье. Возможно, за это время дождь и кончится...

### 5.

Спасением в дождливую погоду могут стать католические костелы, в которых, как правило, весьма роскошный и необычный для русского православного глаза интерьер. В Минске это будет костел Симеона и Елены на пл. Независимости, в Гродно — костел Франциска Ксаверия.



Костел  
Симеона  
и Елены  
в Минске



Музей Великой  
Отечественной войны



Дворец Румянцевых-  
Паскевичей



Дом-музей Марка Шагала  
в Витебске



Старый замок в Гродно



Музей Берестье

# Шопинг

*«Купляйце беларускае!» — этот слоган, сказанный, допустим, с неподражаемыми интонациями и акцентом батьки Лукашенко, можно применить к белорусскому шопингу. В Беларуси надо покупать именно то, что там производится. И это не будет нечто гламурное, супермодное, эксклюзивное и экзотическое — то, с чем ассоциируется обычно слово «шопинг». Беларусь — это товары для среднего класса и тех, кто пониже. Очевидный выигрыш в ценах по сравнению с Россией, добротное качество — вот что отличает товары, которые вы можете купить в Беларуси.*

Сервис в торговых заведениях Беларуси несколько советский. Не будет улыбок и настойчивого желания вам что-то продать. Против, вы ощутите некоторое равнодушие к покупателю в лучших традициях СССР. Впрочем, это пренебрежение к клиенту характерно и для многих белорусских ресторанов, музеев и отелей.

Большое значение в Беларуси имеют универмаги. Они, в отличие от их аналогов в России, сохранили структуру со времен СССР и являются не суммой бутиков и магазинов, а имеют функциональный набор секций всех промышленных товаров. Их вы можете найти на центральных улицах белорусских городов: ЦУМ, ГУМ и «Беларусь» в Минске, универмаг в Витебске, ЦУМ в Могилеве и ЦУМ в Гродно.

Вместе с тем в Беларуси вы найдете и мировые бренды, рассредоточенные по бутикам в крупнейших торговых центрах современного образца. Многие из них имеют дополнительную развлекательную инфраструктуру в виде фудкортков и кинотеатров. Таковы «Столица» и «Замок» в Минске, «Марко-Сити» в Витебске, «Секрет» в Гомеле, «Корона» в Гродно.

Если вас интересуют белорусские продукты (они, как правило, хорошего качества), то направляйтесь на рынки.

В Минске это — Комаровский рынок, в Витебске — Смоленский, в Могилеве — Минский. Есть в Беларуси и вещевые рынки. Правда, отличия от России будут минимальными как по ассортименту, так и по ценам. Исключением могут являться польские товары, которые вы можете найти на Южном рынке Гродно, и туда покупать их едет вся Беларусь. Можете попробовать также рынок «Старый город» в Бресте. Наконец, интересные сувениры вы можете приобрести в гродненской галерее «У майстра».

Теперь о фирменных белорусских товарах. Прежде всего стоит обратить внимание на трикотаж и обувь. Эти товары представлены брендами «Свитанок», «Марко», «Белвест». Также вы можете привезти из Беларуси льняные изделия (скатерти, салфетки и покрывала). Стабильной популярностью пользуется женское белье марки «Милавица». Еще одно важное направление — белорусская косметика, которая не уступает мировым образцам (кремы, бальзамы, маски). И все это, несмотря на то что сами белорусы активно ездят закупаться за рубежом в Литву и Польшу. В любом крупном городе Беларуси есть фирменные магазины белорусских производителей, адреса которых приведены в конце этой статьи.



Универмаг «Беларусь»



Комаровский рынок в Минске



Домашний льняной текстиль

Крамбамбуля

Следует добавить, что серьезную репутацию имеет белорусский пищевой сектор. Из Беларуси можно привезти разнообразные сыры и колбасы (прежде всего сырокопченые), конфеты и шоколад (продукция фабрик «Спартак» и «Ком-

мунарка», бобруйский зефир), а также крепкий алкоголь («Крамбамбуля» и «Зубровка», разнообразные настойки и самогон). Самогон продается в деревнях и этнографических музеях.

## Ночная Беларусь


*Беларусь нельзя отнести к странам, где льется рекой вино, не смолкает музыка, а тусовки заканчиваются под утро и продолжаются еще в формате «after party». Развлечения в Беларуси все же больше носят не ночной, а дневной характер. И это скорее парки, а не ночные клубы.*

Но застегнутой на все пуговицы страну назвать тоже неправильно. В большей мере режим жаворонков характерен для провинциальных малых городов и максимум областных центров. А вот Минск в полной мере может назвать себя европейской столицей. Возможно, продви-

нутым и познавшим ритм европейских столиц и курортов первого порядка Минск и покажется несколько недоразвитым, но лиха беда начало. В Минске открыты ночные клубы, есть множество баров, пивных ресторанов, которые открыты порой до самого утра.



Ночной Минск



Ночная жизнь в Минске

## Белорусская кухня

*В силу близости белорусов и русских многие блюда, типичные для России, вы встретите и в Беларуси. Однако все же белорусская кухня родилась в определенном географическом ареале. В России есть южные регионы с фруктами и овощами, которых в Беларуси нет. Во-вторых, Беларусь органично впитала в себя традиции польской и литовской кухни, которые отсутствуют в России.*

Гастрономический культ картофеля (бульбы) — главная особенность белорусской кухни. Поэтому и основное блюдо Беларуси — это драники (картофельные оладьи). Они присутствуют в белорусских ресторанах в разнообразных видах — со свиной, в горшочках, с колбасками и т. д. На втором месте — т. н. «колдуны». По сути это деревенские пельмени, традиционно подаваемые со сметаной или грибным соусом. Есть также их литовская разновидность — «цепелины», где вместо теста используется смесь вареного и сырого картофеля.

На первое белорусы едят супы (очень популярны грибные пюре), иногда борщ и солянку. Можете попробовать также жур — овсяную похлебку с овощами и колбасой. Летом можете отведать также холодник (свекольный суп на основе кефира). А в целом можно констатировать, что белорусская кухня благодаря присутствию картофеля и поголовного преобладания свинины (говядина и баранина в Беларуси подаются редко) считается весьма жирной. Славится Беларусь и колбасами, в особенности сырокопченными, кровяными (они называются здесь кишка), а также бужениной и соленым салом.

Очень качественны в Беларуси молочные продукты (сыры, молоко, сметана).

В десертах Беларусь ориентирована на традиции, пришедшие из Австро-Венгрии. Поэтому здесь в духе старой Вены господствует кофе с пирожными и тортами. Но есть и национальная разновидность ватрушки, называемая «кныш». Среди белорусского мороженого можно выделить мягкий пломбир «Каштан».

В плане алкоголя Беларусь принадлежит к странам водочной культуры (как Россия, Украина и Польша). Однако водка «горэлка» здесь не самая популярная. Фишка Беларуси — в разнообразных настоек. Самая известная из них — любимая Леонидом Ильичом Брежневым «Зубровка», настоянная на траве, которую едят зубры. Во многих ресторанах подается «Крамбамбуля» — медовуха с пряностями, весьма терпкая и забойная вещь, изначально пришедшая сюда из Польши. Но несмотря на приверженность населения к крепким напиткам, в Беларуси отличное пиво. Самый популярный бренд — «Лидское». Но пиво можно попробовать и в пивных ресторанах, при которых работают мини-«бровары» (пивоварни).



Типичная белорусская корчма



## Деление ресторанов по предпочтениям

### БЕЛОРУССКАЯ КУХНЯ

Камяница (▷ 45)  
Трактир на Парковой  
(▷ 47)  
Белорусская Корчма (▷ 47)  
Ратуша (▷ 47)  
Усадьба (▷ 79)  
Витебский Трактир (▷ 79)  
Лямус (▷ 79)  
На Шкловском базаре  
(▷ 79)  
Чырвоная Вежа (▷ 79)  
Карчма (▷ 108)  
У озера (▷ 109)

Латук (▷ 79)  
Прованс (▷ 79)  
Палитра (▷ 109)  
У причала (▷ 108)  
Дорога замков (▷ 109)  
Цитадель (▷ 109)  
Жюль Верн (▷ 109)

### РЕСТОРАНЫ-ПИВОВАРНИ

Раковский Бровар (▷ 45)  
Староместный пивовар  
(▷ 45)  
У Франциска (▷ 46)  
Шварцвальд (▷ 79)

Макдоналдс (▷ 47)  
Бульбяная (▷ 79)  
Дамиан (▷ 79)  
Раздоль (▷ 79)  
Кавярня (▷ 79)  
Пармезан (▷ 79)  
Модерн (▷ 79)  
Бацькі (▷ 79)  
Будзьма (▷ 79)  
У Батория (▷ 108)  
Еда (▷ 109)  
Мирум (▷ 109)  
Лесная сказка (▷ 109)  
Сваяки (▷ 109)

### ЕВРОПЕЙСКАЯ КУХНЯ

Ренессанс (▷ 46)  
Карпаччо (▷ 46)  
Скиф (▷ 46)  
Усадьба (▷ 46)  
Гранд-кафе (▷ 47)  
Грюнвальд (▷ 77)  
Гетман (▷ 47)

### СЕТЕВЫЕ РЕСТОРАНЫ, СТОЛОВЫЕ, ФАСТФУД

Лидо (▷ 45)  
Васильки (▷ 45 ▷ 79)  
Комаровка (▷ 45)  
Пицца Темпо (▷ 46)  
Харчевня на Замковой  
(▷ 47)

### КОФЕЙНИ

Моя английская бабушка  
(▷ 47)  
Бисквит (▷ 79)  
Раскоша 1795 (▷ 108)  
Royal Coffee (▷ 109)  
Сонет (▷ 109)

## Если вас интересует...

### КОСТЕЛЫ

Площадь Независимости,  
Минск (▷ 18)  
Верхний город,  
Минск (▷ 24)



Глубокое — Троицкий костел

Заславль (▷ 28)  
Браслав (▷ 60)  
Старый город Гродно  
(▷ 85)  
Пинск (▷ 94)  
Будслав (▷ 39)  
Глубокое (▷ 69)  
Поставы (▷ 70)  
Сарья (▷ 71)  
Францисканский костел,  
Гродно (▷ 99)

### ДОМА-МУЗЕИ

Дом-музей Марка Шагала,  
Витебск (▷ 54)  
Дом-музей Мицкевича,  
Новогрудок (▷ 90)  
Музей-усадьба Репина  
«Здравнево» (▷ 68)  
Дом-музей Костюшко,  
Коссово (▷ 104)

### МЕМОРИАЛЫ ВОВ

Линия Сталина (▷ 30)  
Хатынь (▷ 32)  
Буйничское поле  
(▷ 62)  
Брестская крепость-герой  
(▷ 92)  
Музей Великой  
Отечественной войны  
(▷ 36)  
Курган Славы (▷ 37)  
Площадь Победы  
в Витебске (▷ 68)

### ЗАМКИ И ДВОРЦЫ-УСАДЬБЫ

Несвиж (▷ 34)  
Мирский замок (▷ 88)  
Дворец Румянцевых-  
Паскевичей (▷ 64)

Усадьба Гатовского (▷ 74)  
Лидский замок (▷ 99)  
Коссовский замок (▷ 104)

#### ДРЕВНЕРУССКИЕ ПАМЯТНИКИ

Старый город, Витебск (▷ 52)  
Софийский собор, Полоцк (▷ 56)  
Туров (▷ 66)  
Коложская церковь (▷ 86)  
Беловежская пуща (▷ 96)  
Церковь-крепость в Сынковичах (▷ 102)  
Берестье (▷ 104)



Беловежская пуща

#### ПРАВОСЛАВНЫЕ МОНАСТЫРИ

Спасо-Ефросиньевский монастырь в Полоцке (▷ 58)  
Николаевский монастырь в Могилеве (▷ 72)  
Жировичский монастырь (▷ 103)

#### ОТДЫХ НА ПРИРОДЕ

Браслав (▷ 60)  
Национальный парк Припятский (▷ 66)  
Беловежская пуща (▷ 96)  
Августовский канал (▷ 100)

#### РУИНЫ

Новогрудок (▷ 90)  
Ружаны (▷ 98)  
Бобруйская крепость (▷ 73)  
Крево (▷ 100)

## Планирование поездки

### КОГДА ЕХАТЬ В БЕЛАРУСЬ

Климат Беларуси очень похож на среднюю полосу России, с тем лишь отличием, что здесь чуть теплее зимой и чуть прохладнее летом. А в целом можно сказать, что очень холодно в Беларуси не бывает, но и большой жа-

ры ждать не стоит. Традиционно лучшим временем для посещения страны является лето, когда все зелено, можно в полной мере насладиться Беловежской пущей и отдохнуть на озерах. Свою прелесть имеют осень и весна (правда, ноябрь и март все же для поездок не ре-

комендуются). Есть аргументы в пользу зимы — снег и белые церкви оправдывают название страны Белая Русь. Региональные погодные различия в Беларуси выражены незначительно, поэтому вполне можно ориентироваться на прогноз погоды по Минску.

#### СРЕДНЕСУТОЧНАЯ МАКСИМАЛЬНАЯ ТЕМПЕРАТУРА

−4,5 −4,4 0,0 7,2 13,3 16,4 18,5 17,5 12,1 6,6 0,6 −3,4

#### ПРАЗДНИКИ И КУЛЬТУРНЫЕ МЕРОПРИЯТИЯ

**Январь.** Международный фестиваль классической музыки «Январские музыкальные вечера» (Брест).

Рождественские балы в Мирском замке.

**Февраль.** Международный фестиваль православных песнопений «Коложский Благовест» (Гродно).

За 40 дней до Пасхи — Масленица (проводы зимы) с множеством мероприятий.

**Март.** Международный фестиваль старинной и современной камерной музыки (Полоцк, Софийский собор).

**Апрель.** Фестиваль современного искусства и авангарда моды «Мамонт» (Минск).

Начало месяца — праздник «Гуканне вясны» (Беловежская пуща, Центральный ботанический сад в Минске).

**Май.** Минский форум уличных театров (Минск).

Праздник искусств «Музы Нясвіжа» (Минская область, Несвиж).

**Июнь.** Международный исторический фестиваль «Наследие веков» (Мир, Гродненская область).

Рыцарский фестиваль (Лидский замок, Гродненская область).

Сырный фестиваль под Минском (Белорусский государственный музей народной архитектуры и быта).

**Июль.** Международный фестиваль «Славянский базар» (Витебск).

Международный фестиваль средневековой культуры «Наш Грюнвальд» (Минская область, этнографический музей Дудutki).

Начало месяца — народный праздник Купалье (Иван Купала), во многих городках и этнографических музеях.

**Август.** Праздник огурца (Шклов, Могилевская область).

Фестиваль «Августовский канал в культуре трех народов» (Гродненская область).

Международный фестиваль уличных искусств (Гродно).

**Сентябрь.** Праздник классической музыки TyzenHouse (Гродно).

Фолк-фестиваль «Камяніца» (Минский район, д. Озерцо, Белорусский государственный музей народной архитектуры и быта).

Фестиваль кваса (Лида, Гродненская область).

Международный фестиваль средневековой культуры (Новогрудок, Гродненская область).

Конец месяца — праздник урожая Дажынкi, каждый год выбирается общенациональный центр праздничных мероприятий.

**Октябрь.** Международный музыкальный фестиваль «Золотой шлягер» (Могилев).

**Ноябрь.** Минский международный кинофестиваль «Лістапад» (Минск).

Международный фестиваль «JAZZinMINSK» (Минск).

**Декабрь.** Минский международный Рождественский оперный форум (Минск).

Новый год — праздничное шествие Дедов Морозов и Снегурочек (Минск, областные города Беларуси, Беловежская пуца).

## ПОЛЕЗНЫЕ ИНТЕРНЕТ-САЙТЫ

**e** <http://ticketbus.by/>. Расписание рейсовых автобусов по Беларуси

**e** <http://www.minsktrans.by/city/#minsk/bus> — расписание минского общественного транспорта

**e** [globus.tut.by](http://globus.tut.by) — Глобус Беларуси, фото достопримечательностей страны

**e** [darriuss.livejournal.com](http://darriuss.livejournal.com) — рассказы о достопримечательностях страны с фотографиями

**e** <http://forum.awd.ru> — форум Винского, масса нюансов для самостоятельных путешественников

## Как добраться до Беларуси

### ПРИБЫТИЕ НА ПОЕЗДЕ

Для того чтобы добраться до Беларуси, подойдет любой вид транспорта, кроме водного. Но самый популярный — поезд. Из обеих российских столиц (Москвы и Санкт-Петербурга) в Беларусь курсирует достаточное количество поездов. В основном они ночные, и этим удобны — вечером вы выезжаете, утром прибываете в пункт назначения. Все поезда

в Беларусь отправляются из Москвы с Белорусского вокзала, а из Санкт-Петербурга — с Витебского. Чтобы добраться в Минск из Москвы на поезде, вам потребуется 10–12 часов, из Санкт-Петербурга — 14 часов. Большинство поездов из Москвы скорые, с минимумом остановок на пути. Стоимость билета плацкарт 2700–3000 руб, купе 4000–5000 руб, СВ — 7000–10 000 руб.

## НОЧНЫЕ ПОЕЗДА

025 Москва — Минск (отпр. 19.24, приб. 06.10)  
147 Москва — Калининград (отпр. 20.35, приб. 06.44)  
003 Москва — Брест «Славянский экспресс» (отпр. 22.08, приб. 06.19)  
001 Москва — Минск «Беларусь» (отпр. 22.13, приб. 07.25)  
131 Москва — Брест (отпр. 22.25, приб. 08.12)  
221 Москва — Минск (отпр. 22.45, приб. 08.34)  
257 Москва — Брест (отпр. 23.23, приб. 10.51)

В Витебск можно попасть поездом № 039 Москва — Полоцк «Двина» (отпр. 19.46, приб. 04.58), этим же поездом — до Полоцка (приб. в 7.10). В Гомель вы попадаете поездом № 55 Москва — Гомель (отпр. 20.11, приб. 9.31), этим же поездом — до Могилева (приб. в 5.27). В Гродно есть прямой поезд № 77 Москва — Гродно «Неман» (отпр. 16.47, приб. 8.29). До Бреста идет сразу несколько поездов: № 95 Москва — Брест (отпр. 14.09, приб. 06.21), № 007 Москва — Брест «Славянский Экспресс» (отпр. 22.08, приб. 10.40), № 027 Москва — Брест (отпр. 22.25, приб. 12.59).

## ПРИБЫТИЕ САМОЛЕТОМ


Самолетом попасть в Беларусь довольно просто, время полета из Москвы до Минска 1 час 20 минут, летают самолеты





Ж/д вокзал в Бресте

Аэрофлота и Белавиа. Средняя стоимость билета 8000 руб. В Беларуси несколько аэропортов, однако практическое значение имеет только минский, поскольку столица расположена в центре страны. Регистрация открывается за 2 часа 30 минут и завершается за 40 минут до вылета. Чтобы пройти регистрацию на рейс в аэропорту, понадобятся билет и паспорт. Если пассажир купил электронный билет, для регистрации и посадки на рейс ему понадобится только паспорт.

Национальный аэропорт Минск, 30 км к юго-востоку от города

 <http://airport.by>

 + 375 (17) 279-13-00

 + 375 (17) 279-17-30

В центр Минска (ж/д вокзал) можно добраться авт. 300Э, билеты у водителя (30 000 BYR), стоянка такси — у секторов 5 и 6.

## Как передвигаться в Беларуси

Главный транспорт Беларуси — **автобус и маршрутки**. Нельзя сказать, что междугородный автотранспорт очень удобен для туриста. Знаковые популярные места (Несвиж, Мир) страдают от недостатка транспорта, а в некоторые удаленные места вообще сложно добраться общественным транспортом. Билеты на автобусы желательно всегда покупать заранее (за день-два или хотя бы за несколько часов). Белорусская «чыгунка» (БЧ), то есть **железная дорога**, развита меньше, чем

в соседней Украине. Интервалы электричек довольно большие, и курсируют они в основном по главной магистрали страны Орша — Минск — Брест. По другим направлениям в основном ездят дизели, и они очень медленны. Тем не менее железная дорога после автотранспорта займет твердое второе место.

Если вы купили билет на поезд, на который возможна электронная регистрация, вам не нужно беспокоиться и при посадке достаточно лишь показать свой

паспорт. Если вы купили билет через сайт RZD.RU на поезд, на который невозможна электронная регистрация, то необходимо распечатать билет в России.

**Водный транспорт** для Беларуси практически неактуален. Он ограничивается прогулочными рейсами катеров по Неману в Гродно, по Мухавцу в Бресте, по Сожу в Гомеле. Правда, есть исключение — Припять в районе белорусского Полесья, где есть пассажирские катера, но для туриста они малозначимы. По Западной Двине и Днепру в пределах Беларуси навигация практически отсутствует. Если вы хотите посетить белорусскую глубинку, то самым лучшим вариантом будет собственный **автомобиль**. Правила дорожного движения в Беларуси идентичны российским, штрафы за нарушения жесткие. Разбор для иностранцев в ГАИ проводится на следующий день.

#### ПОГРАНИЧНАЯ ЗОНА

В Беларуси есть такое понятие, как пограничная зона (полоса примерно 10–15 км от границы, куда въезд ограничен). Это действительно для границ со странами Евросоюза (Литва, Латвия, Польша) и Украиной, на границе с Россией режим попроще. В погранзонах Беларуси есть кое-какие интересные места для туриста. Во избежание проблем необходимо оплатить пошлину и получить разрешение в Госпогранкомитете. На оформление пропуска в пограничную зону необходимо до 5 рабочих дней со дня приема документов. Информация о порядке въезда в пограничную зону, в том числе адреса Госпогранкомитета и пограничных отрядов, формы заявлений, платежные реквизиты для уплаты госпошлины, размещена на официальном сайте Госпогранкомитета в сети Интернет по адресу: [gpk.gov.by](http://gpk.gov.by).

#### ЖЕЛЕЗНОДОРОЖНЫЕ ВОКЗАЛЫ

**Ж/д вокзал Минск-пассажирский**

✉ Минск, пл. Привокзальная, 3, ул. Бобруйская (метро «Площадь Ленина») ☎ + 375 17 225-70-00

**Ж/д вокзал Брест-Центральный**

✉ Пл. Привокзальная 1, Брест (тролл.: 1, 3, 4, 8)

☎ + 375 162 26-40-77

**Ж/д вокзал Витебск**

✉ Витебск, Космонавтов, 10/а (тролл.: 1, 3, 4, 5, 10, трам.: 4, 6, 8, 9)

☎ + 375 212 37-82-37

**Ж/д вокзал Гомель**

✉ Гомель, Привокзальная пл. (масса автобусов и троллейбусов)

☎ + 375 232 95-21-11

**Ж/д вокзал Гродно**

✉ ул. Буденного, 37 (троллейбусов нет, автобусы и маршрутки)

☎ + 375 152 73-45-00

**Ж/д вокзал Могилев**

✉ Привокзальная площадь, 1 (тролл.: 2, 4, 5, 5к, 8, масса автобусов)

#### АВТОСТАНЦИИ

✉ Минск, Автовокзал Центральный, ул. Бобруйская, 6-1 (метро «Площадь Ленина», рядом с ж/д вокзалом)

☎ + 375 17 328-56-05

✉ Минск, Диспетчерская станция Дружная, ул. Бобруйская, 6-1 — главная станция пригородных маршруток в Минске (с другой стороны ж/д вокзала, пройти через подземный переход)

☎ + 375 17 227-68-05

✉ Минск, Автовокзал Восточный, ул. Ванея, 34 (тролл.: 20, 30 от ж/д вокзала, неудобно расположен между станциями метро «Пролетарская» и «Партизанская») ☎ + 375 17 248-58-21, справ. 248-08-82

✉ Минск, Автостанция Юго-Западная, ул. Железнодорожная, 41/1 (метро «Михалово», далее тролл.: 8, 31)

☎ + 375 17 226-30-51

✉ Гомель, ул. Курчатова, 1 (400 м от ж/д вокзала)

☎ + 375 232 77-01-37 (диспетчер), 71-53-01

✉ Брест, ул. Мицкевича, 35 (в центре города, два квартала от пешеходной Советской)

☎ + 375 162 26-55-25, 21-80-82

✉ Витебск, пр. Космонавтов (200 м от ж/д вокзала)

☎ + 375 212 36-32-44 (диспетчер), 36-50-32 (справочная, бронирование)

✉ Гродно, Красноармейская ул., 7-А (тролл.: 1, 2, 3, 6, 11, ост. Автовокзал)



☎ + 375152 77-21-61, 75-81-98 (диспетчер)

✉ Могилев, ул. Ленинская, 93 (авт.: 3, 7, 21, 31, 37, 500 м от пл. Ленина)

☎ + 375 222 22-15-84

✉ Барановичи ☎ + 375 1634 5-24-59

✉ Бобруйск ☎ + 375 222 46-00-83

✉ Браслав ☎ + 375 2153 2-22-72

✉ Лида ☎ + 375 1561 2-76-76

✉ Мир ☎ + 375 1596 2-31-74

✉ Новогрудок ☎ + 375 1597 2-14-30

✉ Орша ☎ + 375 2161 2-21-60

✉ Пинск ☎ + 375 1653 5-54-49

✉ Полоцк ☎ + 375 2144 2-32-48

✉ Слоним ☎ + 375 1562 2-56-71

## ГОРОДСКОЙ ТРАНСПОРТ

Транспорт в городах Беларуси сложился в советское время, и надо признать эту систему эффективной и грамотной. Самая разветвленная система в Минске — это метрополитен (2 линии), трамвай, троллейбус, автобус и маршрутные такси. Метрополитен Минска открылся в 1984 году и состоит из двух линий, которые пересекаются под Октябрьской площадью (станции «Купаловская» и «Кастрычніцкая»). Одна линия почти полностью дублирует проспект Независимости на северо-востоке и проспект Дзержинского на юго-западе, другая — Партизанский проспект на юго-востоке и улицу Притыцкого на северо-западе. В метро — советская архитектура станций, стандартные поезда (как в Москве и Питере). Практически все станции на-

ходятся под землей, но все неглубокого залегания. Проход в метро по жетонам, стоимость поездки 4500 BYR. Можно также приобрести проездной билет на определенное количество поездок (5, 10, 20, 30, 40, 50 или 60) на основе радиокарты. Поездки действуют в течение 60 дней, после чего «сгорают».

Троллейбусы кроме Минска есть в 6 городах: Гродно, Бресте, Бобруйске, Могилеве, Витебске и Гомеле. В Гомеле троллейбусная система носит тотальный характер (23 маршрута), в центре города днем они идут практически непрерывным косяком. В 3 городах есть трамваи, но только в Витебске (одна из первых трамвайных систем в Российской империи, 1898) они имеют значение для туриста, а в Новополоцке и Мозыре соединяют города с расположенными в удалении нефтекомбинатами. В малых городах главный транспорт — маршрутка. В некоторых случаях полезно такси — в Минске, например, первые 3 км пути включены в стоимость заказа (27 900 BYR), далее 4400 BYR за 1 км, за городом — 6900 BYR за 1 км.

## РАССТОЯНИЯ ОТ МИНСКА

Москва 700 км	Варшава 545 км
Санкт-Петербург 785 км	Могилев 200 км
Киев 573 км	Гомель 315 км
Вильнюс 185 км	Витебск 265 км
Рига 470 км	Гродно 285 км
	Брест 310 км

## Важные сведения

### ВИЗА, ТАМОЖНЯ

Гражданам РФ для поездки в Беларусь виза не требуется. Возможна даже поездка по внутреннему российскому паспорту.

### АДРЕСА ДИПЛОМАТИЧЕСКИХ ПРЕДСТАВИТЕЛЬСТВ

Посольство Республики Беларусь в Российской Федерации

✉ ул. Маросейка, 17/6, Москва, 101990 (метро «Китай-город»)

☎ 8 (495) 777-66-44

Консульский отдел Посольства Республики Беларусь в Москве

✉ 101990, Москва, Армянский пер., д. 6

☎ 8 (495) 624-7095

🕒 Пн-пт 10.00–12.00.

Прием документов 16.00–16.30 час.

Посольство Российской Федерации в Минске

✉ Нововиленская ул., 1а, Минск, Беларусь (трам.: 3, 4, 5, ост. Дворец детей и молодежи)

☎ + 375 162 21-04-73

+375 17 233-35-90  
 Факс: +375 17 233-35-97  
 e-mail: rusemb-minsk@yandex.ru  
 Web-сайт: <http://www.belarus.mid.ru/>

## ДЕНЬГИ

1 белорусский рубль (BYR) равняется 0.003671 российского рубля (RUB)  
 1 российский рубль (RUB) равняется 272.42 белорусского рубля (BYR)  
 Если упростить ситуацию, то для быстрого перевода белорусских рублей в российские — от белорусского значения (например, 6000) нужно убрать нули и умножить на три — т. е. получится примерно 18 российских рублей.  
 Произвести обмен российских рублей, долларов или евро на белорусские рубли не составит проблем. Это делается в банках (лучше всего «Беларусьбанк»), обменные пункты есть в крупных супермаркетах и вокзалах. Если у вас есть пластиковая карта «Виза», вы можете снять сразу белорусские рубли в любом банкомате. С любой российской дебетовой/кредитной карты можно расплатиться в магазине, если там существует безналичная форма оплаты.

## ЧАСОВОЙ ПОЯС

Время в Беларуси совпадает с московским (GMT+3). На летнее время Беларусь не переходит.

## ТЕЛЕФОНЫ ЭКСТРЕННОГО ВЫЗОВА

101 — Служба МЧС  
 102 — Полиция  
 103 — Скорая медицинская помощь  
 104 — Аварийная служба газа  
 105 — Справочная ж/д вокзала  
 106 — Справочная воздушного транспорта

## ЭЛЕКТРИЧЕСТВО

Стандарты электричества в Беларуси полностью идентичны российским

## ЗДОРОВЬЕ И БЕЗОПАСНОСТЬ

В Беларуси безопаснее, чем в России, — здесь меньше уличная преступность, максимум — мелкий криминал на рынках. Белорусское общество в целом менее агрессивно, чем российское. Несмо-

тря на то что пьют в Беларуси, наверное, не меньше, пьяных драк и разборок меньше на порядок.

## ГОСУДАРСТВЕННЫЕ ПРАЗДНИКИ БЕЛАРУСИ

Нерабочими днями в Беларуси являются  
 1 января — Новый год  
 7 января — Православное Рождество  
 8 марта — День женщин  
 9-й день после православной Пасхи — Радуница  
 1 мая — Праздник труда  
 9 мая — День Победы  
 3 июля — День Независимости Республики Беларусь (День Республики)  
 7 ноября — День Октябрьской революции  
 25 декабря — Католическое Рождество  
 Кроме того, государственными праздниками считаются:  
 День Конституции Республики Беларусь (15 марта)  
 День Государственного герба и Государственного флага (второе воскресенье мая)

## ЭТИКЕТ И ТРАДИЦИИ

Особых отличий в традициях и этикете от России в Беларуси нет. «Белорусы — это русские, только со знаком качества» — с этим выражением президента Лукашенко можно спорить, но правды в нем много. Белорусские села в основном называются агрогородками, и они действительно больше приближены по условиям



Автомат газированной воды родом из СССР в Гродно

жизни к европейским городкам, чем к русской деревне. Везде в Беларуси вам бросится в глаза европейская ухоженность (все, что можно покрасить в Беларуси, уже покрашено). Мало мусора, отсутствие маргинальных элементов. Это как следствие, работы милиции (именно так называются правоохранительные органы страны), так и политики государственного социализма, исключающей супербогатых и нищих. С другой стороны, в Беларуси много архаизмов родом из СССР: минимум рекламы, пренебрежение к клиенту в учреждениях услуг (кафе, магазины, музеи). Законов, ограничивающих курение и продажу табачных изделий, в Беларуси нет. В облике белорусских городов заметны интересные образцы позднесоветской архитектуры, а также такой феномен, как длинные и изогнутые многоэтажки. Уровень жизни в Беларуси несколько ниже, чем в РФ (на 20%), но среднему россиянину может показаться даже, что живут белорусы лучше. Отношение к русским везде доброжелательное.

## ТЕЛЕФОНЫ

В Беларуси работают операторы Velcom, МТС, life:). Все они предлагают купить туристам свои сим-карты — их возможно купить, имея российский внутренний паспорт. Как правило, предлагается т. н. «Гостевой» тариф. По свидетельствам туристов, наиболее выгодные предложения поступают от оператора life:). Авансовый платеж, вносимый на счет при подключении — 10 000 BYR. Можно также пользоваться роумингом, у белорусов есть соглашения со всеми российскими и украинскими операторами. Что касается бесплатного Wi-Fi, то в Беларуси с этим проблемы.

## ЧАСЫ РАБОТЫ

Банки пн–пт 9.00–19.00, сб 9.00–15.00

Музеи ср–вс 10.00–18.00 (как правило)

Магазины 10.00–20.00, в выходные закрываются раньше

## РЕЛИГИИ В БЕЛАРУСИ

Господствующая религия Беларуси — православное христианство, представленное Белорусской Православной Церковью,

пользующейся статусом автономии в РПЦ (МП). Существенным религиозным меньшинством являются католики (15% населения), которые, впрочем, на западе страны составляют большинство — в Гродненской области много поляков. Есть также татары, исповедующие ислам, но их мало и они проживают компактно (Новогрудок, Ивье). До Второй мировой войны в Беларуси было много евреев (15% населения), однако в результате холокоста, а также последующей эмиграции в Израиль сейчас их осталось микроскопическое меньшинство (менее 20 тысяч человек). Как следствие, многие синагоги в Беларуси стоят заброшенными. Католические костелы страны интересны и по архитектуре, и по интерьеру. К сожалению, фото практически нигде не разрешено. Православные храмы также интересны и разнообразны архитектурно (многие из них перестроены из бывших костелов), отличительной чертой являются также церкви в псевдорусском стиле XIX века, построенные по инициативе виленского генерал-губернатора Муравьева с целью русификации края.

## РАЗГОВОРНИК

Беларусь — русскоязычная страна, поэтому русско-белорусский разговорник вам не понадобится. Белорусский язык распространен на западе страны, и то в основном в деревнях. Кроме того, в западной Беларуси есть польские районы, а в Полесье местные разговаривают на диалекте, называемом «тутэйшыя». Белорусский алфавит построен на основе кириллицы, от русского есть несколько отличий: отсутствие буквы «и» (заменена «і»), щ (заменена на «шч») и твердого знака (заменен апострофом), а также присутствие буквы «ў», характерной только для белорусского языка (нечто среднее между «у» и «в»). Названия городов, учреждений на белорусском языке может вызвать устойчивое впечатление испорченного русского — так писали бы первоклашки по принципу как слышится, так и пишется. Например, «вакзал», «аптэка», «праспект».

# Исторический обзор

**960—1392** независимое Полоцкое княжество — прообраз белорусской государственности

**978** — Владимир силой берет полоцкую княжну Рогнеду в жены, от этого брака рождается князь Ярослав Мудрый

**1067** — битва на Немиге на месте современного Минска, когда киевские князья Ярославичи разбили полоцкого князя Всеслава Чародея

**1104—1167** — годы жизни Ефросиньи Полоцкой, внучки Всеслава Чародея и первой православной святой Беларуси

**1242** — образование литовского княжества под правлением Миндовга на территории Беларуси (в Новогрудке)

**XIV—XV века** — Беларусь составляет сердцевину Великого княжества Литовского

**1563** — разорение войском Ивана Грозного города Полоцка

**1569** — Люблинская уния Литвы с Польшей, по которой Беларусь становится частью Речи Посполитой

**1654—1667** — война Польши с Россией, после которой Речь Посполитая потеряла Смоленск, а ее восточные границы были установлены по линии, в целом совпадающие с современной белорусско-российской границей

**1793—1795** — присоединение всей нынешней территории Беларуси к Российской империи в результате раздела Речи Посполитой

**XIX век** — Минск становится крупнейшим городом Беларуси

**1812** — территория Беларуси захвачена Наполеоном, важнейший шляхетский род Радзивиллов встает на сторону французов

**1863—1864** — восстание шляхтичей против царской власти и его подавление генералом Муравьевым

**1914—1917** — Западная Беларусь оккупирована немцами, в Могилеве развернута ставка царя Николая II

**1918** — подписание на территории Беларуси Брест-Литовского мира

между РСФСР и Германией, Красная Армия занимает Беларусь

**1919** — образование БССР по указанию Ленина

**1921** — по результатам польско-советской войны Беларусь разделена между Польшей и Советской Россией (СССР)

**1939** — по пакту Риббентропа — Молотова о разделе Польши Красная Армия занимает Западную Беларусь.

**1941—1945** — Великая Отечественная война, территория Белоруссии полностью оккупирована немцами в течение почти трех лет, уничтожено около 3 млн жителей, в т. ч. почти все еврейское население республики

**1945** — окончательная демаркация польско-советской (в будущем — польско-белорусской) границы

**1965—1980** — Белоруссия под руководством Петра Машерова становится одной из самых передовых республик СССР

**1986** — авария на Чернобыльской АЭС, сильно затронувшая юго-восточные регионы Беларуси

**1991** — на территории Белоруссии в Беловежской пуще подписаны соглашения о ликвидации СССР, Беларусь становится независимым государством

**1994** — избрание президентом Беларуси Александра Лукашенко, который остается на своем посту до сих пор



Музей старинных ремесел и технологий «Дудutki»

# Указатель

## А

Августовский канал 100

## Б

Беловежская пуца 96  
Белорусский  
государственный музей  
народной архитектуры  
и быта 38

Берестье,  
археологический музей  
104

Бобруйск 72

Бобруйская крепость 73

Борисов 37

Браслав 60

Брестская крепость-герой  
92

Будслав, костел 39

Буйничское поле 62

## В

Верхний город, Минск 24

Витебск, старый город 52

Воложин 39

Всехсвятская церковь 37

## Г

Герваты 101

Глубокое 69

Гольшаны 100

Гомель 73

Городница Тизенгауза 99

Гродно, старый город 85

## Д

Дворец Румянцевых-  
Паскевичей 64

Дом-музей Марка Шагала  
54

Дудutki, музей старинных  
ремесел и технологий  
39

Духовский круглик 68

## Ж

Железнодорожный музей  
в Барановичах 104

Жировичский монастырь  
103

## З

Заславль 28

Здравнево, музей-усадьба  
Репина 68

Зубр на шоссе 38

## И

Ивье 101

## К

Коложская церковь 86

Коссовский замок 104

Крево 100

Курган Славы 37

## Л

Ленинская улица,  
Могилев 71

Лидский замок 99

Линия Сталина 30

## М

Мирский замок 88

Михалишки 101

Могилев 63, 64

Мозырь 74

Мстиславль 73

Музей белорусского  
книгопечатания 69

Музей валунов 36

Музей Великой

Отечественной войны  
36

Музей-усадьба Костюшко  
104

## Н

Национальная  
библиотека, Минск 22

Национальный парк  
Припятский 66

Национальный  
художественный музей  
Республики Беларусь  
36

Несвиж 34

Николаевский монастырь  
в Могилеве 72

Новогрудок 90

## О

Орша 70

## П

Первомайская улица,  
Могилев 71

Пинск 94

Пищаловский замок 36

Площадь Победы, Витебск  
68

Площадь Независимости,  
Минск 18

Площадь Славы, Могилев  
71

Поставы 70

Природно-экологический  
музей, Полоцк 69

Проспект Независимости,  
Минск 20

## Р

Ружаны 98

## С

Сарья 71

Славянский базар 68

Слоним 102

Сморгонь 100

Советская улица, Брест 103

Софийский собор, Полоцк  
56

Спасо-Ефросиниевский  
монастырь, Полоцк 58

Столбцы 39

Сынковичи,  
церковь-крепость 102

## Т

Троицкое предместье 26

Туров 66

## У

Усадьба Гатовского 74

## Ф

Францисканский костел  
в Гродно 99

## Х

Хатынь 32



Все права защищены. Книга или любая ее часть не может быть скопирована, воспроизведена в электронной или механической форме, в виде фотокопии, записи в память ЭВМ, репродукции или каким-либо иным способом, а также использована в любой информационной системе без получения разрешения от издателя. Копирование, воспроизведение и иное использование книги или ее части без согласия издателя является незаконным и влечет уголовную, административную и гражданскую ответственность.

Если вы хотите принять участие в создании наших путеводителей  
серии «Красный гид», присылайте свои отзывы, замечания  
или путевые заметки на электронный адрес [travel@eksmo.ru](mailto:travel@eksmo.ru)

Хотя автор и издательство предприняли все меры предосторожности при подготовке этой книги, мы не можем гарантировать абсолютную точность и полноту информации и не несем ответственности за то, как именно эта информация будет использована.

**Беларусь : [путеводитель]. — Москва : Эксмо, 2016. —**  
**Б43 128 с. : ил. — (Красный гид).**

Перед вами экспресс-гид по Беларуси. В нем содержится краткая информация о стране, советы, как лучше провести три и семь дней, и 25 главных достопримечательностей. Также в книге вы найдете описания самых интересных мест каждого района страны. Гуляйте, знакомьтесь, восхищайтесь удивительной Беларусью и получайте нужную информацию в режиме нон-стоп!

К изданию прилагается подробная карта Беларуси и Минска.

УДК 913(476)  
ББК 26.89(4Бел)я2

ISBN 978-5-699-83554-6

© Д. Кульков, текст, 2016

© Оформление. ООО «Издательство «Эксмо», 2016



Издание для досуга  
КРАСНЫЙ ГИД  
**БЕЛАРУСЬ**  
Путеводитель



Ответственный редактор *Т. Коробкина*  
Художественный редактор *Г. Булгакова*. Технический редактор *М. Печковская*  
Компьютерная верстка *О. Шувалова*. Корректор *Е. Будаева*

Во внутреннем оформлении использованы фотографии:  
*Ryhor Bruyeu, Olga355, Aleksander / Istockphoto / Thinkstock / GettyImages.ru*

ООО «Издательство «Эксмо»

123308, Москва, ул. Зорге, д. 1. Тел. 8 (495) 411-68-86.

Home page: [www.eksmo.ru](http://www.eksmo.ru) E-mail: [info@eksmo.ru](mailto:info@eksmo.ru)

Өндіруші: «ЭКМО» АҚБ Баспасы, 123308, Мәскеу, Ресей, Зорге көшесі, 1 үй.

Тел. 8 (495) 411-68-86.

Home page: [www.eksmo.ru](http://www.eksmo.ru) E-mail: [info@eksmo.ru](mailto:info@eksmo.ru).

Taуар белгісі: «Эксмо»

Қазақстан Республикасында дистрибьютор және өнім бойынша  
арыз-талаптарды қабылдаушының

өкілі «РДЦ-Алматы» ЖШС, Алматы қ., Домбровский көш., 3-қа, литер Б, офис 1.

Тел.: 8(727) 2 51 59 89, 90, 91, 92, факс: 8 (727) 251 58 12 вн. 107; E-mail: [RDC-Almaty@eksmo.kz](mailto:RDC-Almaty@eksmo.kz)  
Өнімнің жарамдылық мерзімі шектелмеген.

Сертификация туралы ақпарат сайтта: [www.eksmo.ru/certification](http://www.eksmo.ru/certification)

Сведения о подтверждении соответствия издания согласно законодательству РФ  
о техническом регулировании можно получить по адресу: <http://eksmo.ru/certification/>

Өндірген мемлекет: Ресей

Сертификация қарастырылмаған

Подписано в печать 15.04.2016. Формат 80×92<sup>1</sup>/<sub>32</sub>. Гарнитурa «FreeSetLight».

Печать офсетная. Усл. печ. л. 5,45. Тираж экз. Заказ

ISBN 978-5-699-83554-6



**В серии «КРАСНЫЙ ГИД»  
выходят путеводители:**

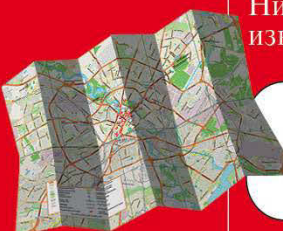
Абхазия	Лиссабон
Андалусия	Лондон
Амстердам	Мадрид
Бангкок и Паттайя	Майорка
Барселона	Милан
Берлин	Москва
Брюссель и Брюгге	Мюнхен
Будапешт	Нижний Новгород
Вена	Ницца
Венеция	Неаполь
Владимир	Париж
Вьетнам	Пекин
Германия	Прага
Дубай	Рим
Испания	Санкт-Петербург
Италия	Сардиния
Казань	Сидней
Корфу	Сочи
Коста-дель-Соль	Стамбул
Краков	Токио
Крит	Флоренция
Крым	Шотландия

# Надежные путеводители для тех, кто ценит время!

Опытные авторы-гиды расскажут вам все, что необходимо знать о Беларуси.

Легкость и удобство — за счет продуманных карт и схем, коротких и емких текстов.

Ничего лишнего — только самые известные и популярные места.



*Вам также пригодятся отдельные карты Беларуси и Минска, которые можно положить в карман и всегда иметь под рукой.*



**ТОП-25** и самые интересные достопримечательности Беларуси, которые вы запомните.



**Магазины, рестораны и ночные клубы.**



**Легкий поиск:** все места, упомянутые в путеводителе, имеют ссылку на свой квадрат карты.



Простые и удобные **схемы прогулок** по стране.



**Точные расстояния** на полях между пунктами в маршрутах.

ISBN 978-5-699-83554-6



9 785699 835546 >